

# Programa de vixilancia sanitaria das zonas de baño de Galicia 2023

Informe técnico



XUNTA  
DE GALICIA

CONSELLERÍA DE SANIDADE  
DIRECCIÓN XERAL DE SAÚDE PÚBLICA

SUBDIRECCIÓN XERAL DE PROGRAMAS DE CONTROL DE RISCOS  
AMBIENTAIS PARA A SAÚDE  
Inés Mato Naveira

SERVIZO DE SANIDADE AMBIENTAL  
Manuel Álvarez Cortiñas  
María Fe Montero Torreiro

San Lázaro s/n  
15703 Santiago de Compostela  
Tfno.: 881 542 955/881 542 953  
Correo electrónico: [servizo.sanidade.ambiental@sergas.es](mailto:servizo.sanidade.ambiental@sergas.es)

Año de publicación: 2024

Lugar de publicación: Santiago de Compostela

# Programa de vixilancia sanitaria das zonas de baño de Galicia 2023

Informe técnico

CONSELLERÍA DE SANIDADE  
DIRECCIÓN XERAL DE SAÚDE PÚBLICA



A auga é un recurso natural escaso, polo que debemos protexer a súa calidade, especialmente no caso das augas superficiais, xa que son recursos renovables cunha capacidade limitada de recuperación ante os impactos negativos da actividade humana.

O uso recreativo das augas de baño non está exento de perigos e riscos para a saúde das persoas usuarias. A contaminación bacteriana pode provocar gastroenterite ou enfermidades respiratorias nas persoas que se bañen nas augas contaminadas. Aínda que estas enfermidades raramente son graves, o número de persoas expostas é enorme debido á importante tradición que existe en Galicia no uso das augas de baño no período estival, xa sexan marítimas ou continentais.

Por este motivo, a Consellería de Sanidade, a través da Dirección Xeral de Saúde Pública, executa o *Programa de vixilancia sanitaria das zonas de baño* que, con carácter autonómico, vén funcionando na nosa comunidade dende mediados da década dos oitenta.

Neste sentido, considérase prioritaria a difusión de información suficiente e oportuna sobre a calidade das augas de baño. Entre as actividades de difusión elabórase esta publicación como resultado do desenvolvemento do *Programa de vixilancia sanitaria das zonas de baño de Galicia* no ano 2023.

Finalmente, quero expresar o meu agradecemento ao corpo de farmacéuticos e farmacéuticas inspectores de saúde pública, aos profesionais das seccións de Sanidade Ambiental das xefaturas territoriais de Sanidade, ao persoal do Laboratorio de Saúde Pública de Galicia, así como a todos aqueles profesionais que interviñeron no desenvolvemento do programa. Sen a súa colaboración e disposición non se faría posible a publicación deste informe.

Antonio Gómez Caamaño  
Conselleiro de Sanidade





## Resumo

O uso recreativo das augas de baño pode ter perigos e riscos para a saúde das persoas usuarias, xa que a contaminación bacteriana destas pode provocar gastroenterite ou enfermidades respiratorias nas persoas que se bañen en augas contaminadas. Aínda que estas enfermidades raramente son graves, o número de persoas expostas pode ser elevado, debido á importante tradición que existe en Galicia no uso das augas de baño.

A vixilancia sanitaria que se leva a cabo nas augas de baño permite minimizar estes riscos e protexer as persoas usuarias. Por outra parte, a proliferación masiva de cianobacterias presenta riscos para a saúde das persoas usuarias nalgunhas augas de baño da nosa comunidade, polo que realizar o seguimento é de vital importancia para previr efectos nocivos na saúde a curto e a longo prazo.

Por estes motivos, a Consellería de Sanidade, a través da Dirección Xeral de Saúde Pública (DXSP), executa o *Programa de vixilancia sanitaria das zonas de baño*. Neste programa elabórase un Censo de Zonas de Augas de Baño para cada tempada, que se realizou por primeira vez no 2023 conforme o Decreto 175/2022, e que se corresponde coa sección I do Rexistro de Augas de Baño de Galicia. No censo da tempada 2023, figuran un total de 498 zonas de baño, con 515 puntos de mostraxe que se atopan en 117 concellos da comunidade autónoma galega.

A vixilancia sanitaria das augas de baño establécese mediante a mostraxe periódica da auga das zonas de baño incluídas no censo. Recóllense en total 10 mostraxas de cada auga de baño, unha antes do inicio da tempada e as nove restantes ao longo desta, cunha periodicidade aproximadamente quincenal. A tempada de baño establécese, de maneira xenérica, desde o 1 de xuño ata o 30 de setembro. Nas mostraxas de auga analízanse os parámetros microbiolóxicos de enterococos intestinais e *Escherichia coli*.

Leváronse a cabo o 96,2% das inspeccións programadas das augas de baño en vixilancia sanitaria e realizáronse o 99,5% dos controis programados. Non se realizaron o 100% das inspeccións e controis programados, xa que o acceso a dúas augas de baño de Lugo estivo pechado temporalmente e que o último control de catro augas de baño marítimas con limitación xeográfica especial non se puido realizar por imposibilidade de transporte. O 100% dos episodios de contaminación foron comunicados aos concellos implicados, para que tomasen as medidas oportunas.

Dos 515 puntos de mostraxe das zonas de baño incluídas na sección I do Rexistro de Augas de Baño de Galicia, o 91,8% obtiveron unha clasificación sanitaria excelente, o 5,4% obtiveron unha clasificación boa, o 1,2% unha clasificación suficiente e o 1,2% unha clasificación insuficiente, mentres que o 0,4% quedaron sen clasificar.

Segundo a lexislación vixente, as autoridades competentes aplicarán as medidas necesarias para que todas as augas de baño sexan de calidade polo menos suficiente. Cando unha auga de baño sexa cualificada como insuficiente, a autoridade competente velará para que se adopten medidas de xestión axeitadas, que incluírán a prohibición do baño ou a recomendación de absterse deste para evitar a exposición de bañistas á contaminación; a determinación das causas e motivos polos que non se acadara clasificación suficiente; a previsión, redución ou eliminación destas causas, e, ademais, a comunicación á poboación desta información. Por estes motivos, cómpre que os concellos fomenten urxentemente o establecemento de actuacións para mellorar a calidade da auga das augas de baño con clasificación sanitaria insuficiente.

Vistos os resultados obtidos en tempadas anteriores, obsérvase unha clara tendencia á mellora na calidade das augas de baño, que continúa nesta tempada ao incrementarse a porcentaxe de praias con clasificación sanitaria excelente e diminuír o número daquelas con clasificación sanitaria insuficiente.

Na presente tempada houbo alerta por cianobacterias na auga de baño do Corgo-A Rola no encoro das Conchas e no regato das Forcadas, que desemboca na zona de baño de Vilarrube.

Durante a tempada de baño identificáronse 32 verteduras en augas de baño, todas foron comunicadas aos concellos e aos organismos de bacía e recibíuse resposta das actuacións realizadas nun 94% dos casos.

Desde o inicio da tempada, informouse da clasificación sanitaria das augas de baño e dos resultados microbiolóxicos obtidos nas mostraxes na nosa páxina web: <https://www.sergas.es/Saude-publica/Praias>. Os valores das determinacións de parámetros microbiolóxicos tamén foron introducidos no Sistema de Información Nacional de Augas de Baño (Náyade), que toda a poboación pode consultar a través do acceso ao cidadán. A clasificación sanitaria final de cada auga de baño publícase tamén na páxina web da dirección xeral. Deste xeito, facilítase que todas as persoas usuarias das augas de baño teñan información suficiente e facilmente dispoñible sobre a calidade das augas de baño.





# Índice

1. Introducción .....	15
2. Obxectivos .....	17
2.1. Xeral .....	18
2.2. Específicos .....	18
3. Material e métodos .....	19
3.1. Elaboración do Censo de Zonas de Augas de Baño .....	20
3.2. Mostraxe .....	20
3.3. Análise das mostras, xestión e difusión dos resultados obtidos .....	21
3.4. Cálculo da clasificación sanitaria final das augas de baño .....	21
4. Resultados .....	23
4.1. Sección I do Rexistro de Augas de Baño de Galicia: augas de baño incluídas no Censo de Zonas de Augas de Baño .....	24
4.1.1. Censo das Zonas de Augas de Baño .....	24
4.1.2. Clasificación sanitaria final das augas de baño .....	25
4.1.3. Comparación cos resultados obtidos nas tempadas anteriores .....	28
4.2. Sección II do Rexistro de Augas de Baño de Galicia: augas de baño en avaliación .....	30
4.3. Augas de baño con clasificación sanitaria insuficiente .....	30
4.4. Sección III do Rexistro de Augas de Baño de Galicia: augas con prohibición permanente de baño .....	31
4.5. Avaliación do programa de vixilancia das zonas de baño .....	31
4.5.1. Avaliación do cumprimento .....	31
4.5.2. Avaliación da eficacia .....	34
4.6. Proliferación de cianobacterias nas augas de baño situadas en encoros .....	34
4.7. Residuos na auga e na area .....	39
4.8. Verteduras nas augas de baño .....	39
5. Conclusións .....	41
6. Referencias bibliográficas .....	45

## Anexos

**Anexo I.** Altas e baixas no Censo de Zonas de Augas de Baño. Tempada 2023

**Anexo II.** Sección I do Rexistro de Augas de Baño de Galicia: augas de baño incluídas no Censo de Zonas de Augas de Baño

**Anexo III.** Sección II do Rexistro de Augas de Baño de Galicia: augas de baño en avaliación

**Anexo IV.** Augas de baño con clasificación sanitaria insuficiente nas seccións I e II do Rexistro de Augas de Baño de Galicia

**Anexo V.** Sección III do Rexistro de Augas de Baño de Galicia: augas con prohibición permanente de baño

## Táboas

---

1. Técnicas empregadas polo LSPG para a determinación dos parámetros microbiolóxicos analizados .....	21
2. Criterios para o cálculo da clasificación das augas de baño segundo a Directiva 2006/7/CE..	22
3. Distribución das zonas de baño marítimas e continentais no 2023.....	24
4. Clasificación sanitaria dos puntos de mostraxe das zonas de baño agrupadas por provincias e tipo de auga no 2023 .....	26
5. Grao de cumprimento do programa de vixilancia sanitaria das zonas de baño en cada provincia e total (%) no 2023 .....	33
6. Grao de eficacia do programa de vixilancia sanitaria das zonas de baño en cada provincia e total (%) no 2023 .....	34
7. Augas de baño nas que se realizou seguimento de cianobacterias no 2023 .....	35
8. Datas dos controis de cianobacterias realizados no encoro das Conchas no 2023 .....	36
9. Datas dos controis de cianobacterias realizados no regato das Forcadas no 2023 .....	37
10. Número de controis onde se atoparon residuos na auga e na area nas inspeccións e nas mostraxes das augas de baño realizadas no 2023 .....	39
11. Actuacións sobre verteduras detectadas nas augas de baño no 2023 .....	40

## Figuras

---

1. Evolución do número de puntos de mostraxe das zonas de baño marítimas e continentais entre 2011- 2023 .....	25
2. Clasificación sanitaria xeral dos puntos de mostraxe das zonas de baño de Galicia na tempada 2023 .....	26
3. Clasificación sanitaria dos puntos de mostraxe das zonas de baño agrupadas por provincias na tempada 2023 .....	27
4. Clasificación sanitaria das augas de baño agrupadas por tipo de auga na tempada 2023 .....	28
5. Comparación da clasificación sanitaria dos puntos de mostraxe das zonas de baño obtida nas tempadas 2011-2023 en Galicia .....	29
6. Comparación da clasificación sanitaria dos puntos de mostraxe das zonas de baño obtida nas tempadas 2011-2023 agrupada por provincias .....	29
7. Seguimento de cianobacterias nas augas de baño de Portoquintela e O Corgo-A Rola na tempada 2023 .....	37
8. Seguimento de cianobacterias no regato das Forcadas na tempada 2023 .....	38

## Táboas dos anexos

---

- I.1. Augas de baño continentais novas no Censo de Zonas de Augas de Baño na tempada 2023
- I.2. Augas de baño marítimas novas no Censo de Zonas de Augas de Baño na tempada 2023
- II.1. Augas de baño continentais incluídas na Sección II do RABG na tempada 2023
- II.2. Augas de baño marítimas incluídas na Sección II do RABG na tempada 2023
- III.1. Augas de baño continentais da sección I do RABG con clasificación sanitaria anual insuficiente
- III.2. Augas de baño marítimas da sección I do RABG con clasificación sanitaria anual insuficiente
- IV. Augas de baño marítimas da sección II do RABG con clasificación sanitaria anual insuficiente
- V.1. Praias continentais incluídas na sección III do RABG
- V.2. Praias marítimas incluídas na sección III do RABG

## Abreviaturas e acrónimos

---

<b>BOE</b>	Boletín Oficial del Estado
<b>CE</b>	Comisión Europea
<b>CHMS</b>	Confederación Hidrográfica do Miño-Sil
<b>DOG</b>	Diario Oficial de Galicia
<b>DOUE</b>	Diario Oficial da Unión Europea
<b>DST</b>	Tecnoloxía de substrato definido
<b>DXSP</b>	Dirección Xeral de Saúde Pública
<b>FISP</b>	Farmacéuticos Inspectores de Saúde Pública
<b>HERME</b>	Sistema de información integral do ámbito de inspección na saúde pública
<b>LABSP</b>	Programa informático Laboratorios de Saúde Pública
<b>LMAG</b>	Laboratorio de Medio Ambiente de Galicia
<b>LSPG</b>	Laboratorio de Saúde Pública de Galicia
<b>MS</b>	Ministerio de Sanidade
<b>Nº</b>	número
<b>NÁYADE</b>	Sistema de Información Nacional de Augas de Baño
<b>NMP</b>	Número máis probable
<b>núm.</b>	número
<b>OMS</b>	Organización Mundial da Saúde
<b>PM</b>	Punto de mostraxe
<b>RABG</b>	Rexistro de Augas de Baño de Galicia
<b>SA</b>	Sociedade anónima
<b>TRAGSATEC</b>	Tecnología y Servicios Agrarios S.A.
<b>XTS</b>	Xefatura territorial de Sanidade
<b>XXTTS</b>	Xefaturas territoriais de Sanidade
<b>ZB</b>	Zona de baño







# Introducción

---



As augas de baño defínense como calquera elemento de augas superficiais onde se preveza que poida bañarse un número importante de persoas, onde exista unha actividade próxima relacionada directamente co baño, no que non haxa unha prohibición permanente de baño, nin se formulase unha recomendación permanente de absterse deste e onde non haxa perigo obxectivo para o público.

O uso recreativo das augas de baño pode ter perigos e riscos para a saúde das persoas usuarias<sup>1</sup>. A contaminación bacteriana pode provocar gastroenterite ou enfermidades respiratorias nas persoas que se bañen en augas contaminadas. Aínda que estas enfermidades raramente son graves, o número de persoas expostas pode ser elevado, debido á importante tradición que existe en Galicia no uso das augas de baño no período estival, xa sexan marítimas ou continentais.

A Lei 14/1986, do 25 de abril, xeral de sanidade<sup>2</sup>, establece a obriga das administracións públicas sanitarias de orientaren as súas actuacións prioritariamente á promoción da saúde e á prevención das enfermidades. A citada lei indica que as actividades e produtos que, directa ou indirectamente, poidan ter consecuencias negativas para a saúde serán sometidos a control por parte das administracións públicas. Unha destas actividades é o uso recreativo da auga, en concreto das zonas de augas de baño naturais.

Así mesmo, na Lei 8/20082, do 10 de xullo, de saúde de Galicia<sup>3</sup>, tamén inclúe na prestación de saúde pública o establecemento de estándares de produción e medidas de protección da saúde fronte a riscos medioambientais, como os derivados do uso das augas de baño.

Coa aprobación da Directiva 2006/7/CE do Parlamento Europeo e do Consello, do 15 de febreiro de 2006, relativa á xestión da calidade das augas de baño<sup>4</sup> e da normativa estatal que a desenvolve, o Real decreto 1341/2007, do 11 de outubro, sobre a xestión da calidade das augas de baño<sup>5</sup>, actualízase o marco regulamentario nesta materia, que inclúe novidades de carácter científico e técnico, entre as que cómpre salientar un novo sistema de cálculo da clasificación sanitaria das augas de baño. Por outra banda, na Decisión de execución da Comisión do 27 de maio de 2011<sup>6</sup>, establécese un símbolo para informar o público da clasificación das augas de baño e de calquera prohibición ou recomendación que afecte este.

Ademais, no ano 2022, publicouse na nosa comunidade autónoma o Decreto 175/2022, do 13 de outubro, sobre vixilancia sanitaria das augas de baño de Galicia<sup>7</sup>, onde se delimitan claramente as competencias nesta materia de cada unha das administracións públicas e se crea o Rexistro de Augas de Baño de Galicia (RABG), con 3 seccións: sección I (augas de baño incluídas no Censo de Zonas de Augas de Baño), sección II (augas de baño en avaliación) e sección III (augas con prohibición permanente do baño). Por este motivo, este 2023 é o primeiro ano que se inclúen as augas de baño de Galicia neste rexistro<sup>8</sup>.

A Consellería de Sanidade é a encargada, a través da Dirección Xeral de Saúde Pública (DXSP), de executar o *Programa de vixilancia sanitaria das zonas de baño* que, con carácter autonómico, funciona na nosa comunidade desde mediados da década dos oitenta. Neste programa considérase prioritaria a difusión a todas as partes interesadas de información suficiente e oportuna sobre a calidade das augas de baño.

# 2

## Objetivos

---



- Xeral
- Específicos

## 2.1. Xeral

Minimizar os riscos de contraer enfermidades ao bañarse nas augas marítimas ou continentais.

## 2.2. Específicos

1. Vixiar e clasificar as augas das augas de baño incluídas nas seccións I e II do RABG.
2. Facilitar que todas as persoas usuarias das augas de baño dispoñan de información sobre a calidade microbiolóxica das augas durante a tempada de baño.
3. Identificar os problemas de proliferación de cianobacterias que supoñan un risco para bañistas e informar o público, se é o caso.
4. Informar as entidades con responsabilidade na súa xestión sobre as condicións das augas de baño.
5. Identificar as verteduras que poidan supoñer unha deterioración da salubridade das augas de baño.
6. Incluír a información do censo e das análises da calidade das augas de baño incluídas nas seccións I e II do RABG.

# 3

## Material e métodos

---



- Elaboración do censo de Zonas de Augas de Baño
- Mostraxe
- Análise das mostras, xestión e difusión dos resultados obtidos
- Cálculo da clasificación sanitaria final das augas de baño

### 3.1. Elaboración do censo de Zonas de Augas de Baño

No mes de marzo, incorporouse ao Náyade o censo de praias actualizado tendo en conta as altas e as baixas de zonas de baño e o calendario de control destas para que o Ministerio de Sanidade (MS) llo notificase á Comisión Europea. Deste xeito, estableceuse o Censo de Zonas de Augas de Baño para a tempada 2023.

### 3.2. Mostraxe

O control sanitario dos puntos de mostraxe das zonas de baño levouse a cabo mediante a mostraxe periódica da auga das zonas de baño, realizada a través dunha encomenda de xestión pola empresa pública *TRAGSATEC, Tecnología y Servicios Agrarios SA*, segundo o calendario de control establecido e cargado no Náyade o mes de marzo.

Con carácter xeral, a presente tempada de baño foi do 1 de xuño ata o 30 de setembro e recolléronse un total de 10 mostraxas en cada punto de mostraxe, unha mostraxe realízase antes do inicio da tempada e as nove restantes ao longo desta, cunha periodicidade aproximadamente quincenal.

Este ano tivemos varias excepcións a esta periodicidade:

- As augas de baño sitas nas Illas Cíes e Illas Ons nas que, ao seren consideradas zonas con limitación xeográfica especial, a tempada de baño se estableceu desde o 1 de xullo ata o 30 de setembro e recolléronse sete mostraxas (seis na tempada e unha antes do inicio desta).
- Varias augas de baño da provincia de Ourense nas que a tempada de baño foi reducida (igual ou inferior a 8 semanas), por escaseza de auga, en concreto a auga de baño do río Rabal do concello de Chandrexa de Queixa, onde a tempada foi desde o 1 de xuño ata o 31 de agosto e recolléronse sete mostraxas (seis na tempada e unha antes do inicio da mesma) e as augas de baño do río Valderías (Avión), río Tioria e río Magros (Beariz), río Sil - Piscinas fluviais da Louxeira (Carballeda de Valdeorras), río Edo (Castro Caldelas), río Casal-As Perdices (Entrimo) e río Ribeira (A Gudiña), onde a tempada foi desde o 1 de xullo ata o 30 de setembro e recolléronse oito mostraxas (sete na tempada e unha antes do inicio desta) .
- A auga de baño do río Deza-A Carixa do concello de Vila de Cruces (Pontevedra), onde a tempada foi tamén máis reducida por escaseza de auga (do 15 de xuño ao 30 de setembro) e recolléronse nove mostraxas (oito na tempada e unha antes do inicio desta) .

A mostraxe realizouse seguindo o indicado na lexislación vixente e o transporte das mostraxas ata o laboratorio levouse a cabo en neveiras refrixeradas.

### 3.3. Análise das mostras, xestión e difusión dos resultados obtidos

No Laboratorio de Saúde Pública de Galicia (LSPG) determináronse os parámetros microbiolóxicos de enterococos intestinais e *Escherichia coli* de forma rutineira (parámetros que deben ser controlados analiticamente segundo a lexislación vixente). Ademais, no momento da mostraxe determinouse o pH, a temperatura e o resto dos parámetros controláronse de xeito visual. Na táboa 1 figuran as técnicas empregadas para os parámetros microbiolóxicos.

**Táboa 1.** Técnicas empregadas polo LSPG para a determinación dos parámetros microbiolóxicos analizados

Parámetro	Método de análise	Unidades
<b>Enterococo intestinal</b>	Número máis probable, baseado na tecnoloxía DST	NMP/100 mL
<i>Escherichia coli</i>	UNE EN ISO 9308-2	NMP/100 mL

Logo de obter os resultados analíticos das mostras recollidas, o LSPG introduciunos na súa aplicación informática (LABSP) e o persoal do Servizo de Control de Riscos Ambientais das xefaturas territoriais de sanidade (XTTTS) ou do corpo de farmacéuticos inspectores de saúde pública (FISP) validaron os resultados no sistema de información Herme.

Os datos de cada mostraxe foron publicados periodicamente na páxina web da DXSP, onde tamén se pode consultar a clasificación sanitaria final de cada auga de baño unha vez rematada a tempada: <https://www.sergas.es/Saude-publica/Clasificaci%C3%B3n-sanitaria-anual-praias>.

Esta información tamén está dispoñible accedendo ao mapa de zonas de baño de Galicia que a DXSP mantén actualizado na Internet na seguinte ligazón:

[https://extranet.sergas.es/zonabaweb/ZONABA\\_GIS\\_WEB/Mapa.aspx?IdPaxina=62539](https://extranet.sergas.es/zonabaweb/ZONABA_GIS_WEB/Mapa.aspx?IdPaxina=62539)

Así mesmo, ao final da tempada, os resultados microbiolóxicos das mostras analizadas foron introducidos no Sistema de Información Nacional de Augas de Baño (Náyade) mediante ficheiros de intercambio. Estes resultados poden consultarse na páxina web do Náyade a través do acceso ao cidadán (<https://nayadeciudadano.sanidad.gob.es/>).

### 3.4. Cálculo da clasificación sanitaria final das augas de baño

A Directiva 2006/7/CE establece un sistema de cálculo que ten en conta os datos dos controis das catro últimas tempadas.

O sistema de cálculo consiste na avaliación do percentil da función normal de densidade de probabilidade (log10) dos datos microbiolóxicos obtidos nunhas augas de baño determinadas.

Dedúcese o valor do percentil da seguinte maneira:

- i) Tómase o valor log<sub>10</sub> de todas as enumeracións bacterianas da secuencia de datos avaliada, incluído os resultados dos controis previos.
- ii) Calcúlase a media aritmética dos valores log<sub>10</sub> ( $\mu$ ).
- iii) Calcúlase a desviación típica (mostral) dos valores log<sub>10</sub> ( $\sigma$ ).

O punto superior do percentil 90 da función de densidade de probabilidade dos datos dedúcese da seguinte ecuación:

$$\text{punto superior do percentil 90} = \text{antilog} (\mu + 1,282 \sigma)$$

O punto superior do percentil 95 da función de densidade de probabilidade dos datos dedúcese da seguinte ecuación:

$$\text{punto superior do percentil 95} = \text{antilog} (\mu + 1,65 \sigma)$$

Unha vez calculados os percentís 90 e 95 para cada parámetro, establécese a calidade excelente, boa, suficiente ou insuficiente segundo os valores que se indican na táboa 2.

**Táboa 2.** Criterios para o cálculo da clasificación das augas de baño segundo a Directiva 2006/7/CE

Parámetro	Clasificación das augas marítimas			Clasificación das augas continentais		
	Excelente	Boa	Suficiente	Excelente	Boa	Suficiente
Enterococos intestinais	100 <sup>(*)</sup>	200 <sup>(*)</sup>	185 <sup>(**)</sup>	200 <sup>(*)</sup>	400 <sup>(*)</sup>	330 <sup>(**)</sup>
<i>Escherichia coli</i>	250 <sup>(*)</sup>	500 <sup>(*)</sup>	500 <sup>(**)</sup>	500 <sup>(*)</sup>	1000 <sup>(*)</sup>	900 <sup>(**)</sup>

<sup>(\*)</sup>De acordo coa avaliación do percentil 95

<sup>(\*\*)</sup>De acordo coa avaliación do percentil 90

# 4



## Resultados

---

- Sección I do Rexistro de Augas de Baño de Galicia: augas de baño incluídas no Censo de Zonas de Augas de Baño
- Sección II do Rexistro de Augas de Baño de Galicia: augas de baño en avaliación
- Augas de baño con clasificación sanitaria insuficiente
- Sección III do Rexistro de Augas de Baño de Galicia: augas con prohibición permanente do baño
- Avaliación do programa de vixilancia das zonas de baño
- Proliferación de cianobacterias nas augas de baño situadas en encoros
- Residuos na auga e na area
- Verteduras nas augas de baño

## 4.1. Sección I do Rexistro de Augas de Baño de Galicia: augas de baño incluídas no Censo de Zonas de Augas de Baño

### 4.1.1. Censo de Zonas de Augas de Baño

No ano 2022 Galicia foi a comunidade autónoma española con maior número de puntos de mostraxe censados<sup>9</sup>, cun 24,5% do total de España, seguida de Andalucía, Cataluña e Comunidade Valenciana, cun 14,7%, un 12,4% e un 12,1%, respectivamente.

Dentro da Unión Europea, o 10,3% das zonas de baño censadas foron españolas e o 2,3% foron galegas<sup>10</sup>. Italia, con 5.529 zonas de baño censadas, seguido de Francia, con 3.370, Alemaña, con 2.292, e despois España, con 2.268, foron os países con maior número de zonas de baño (datos do ano 2022).

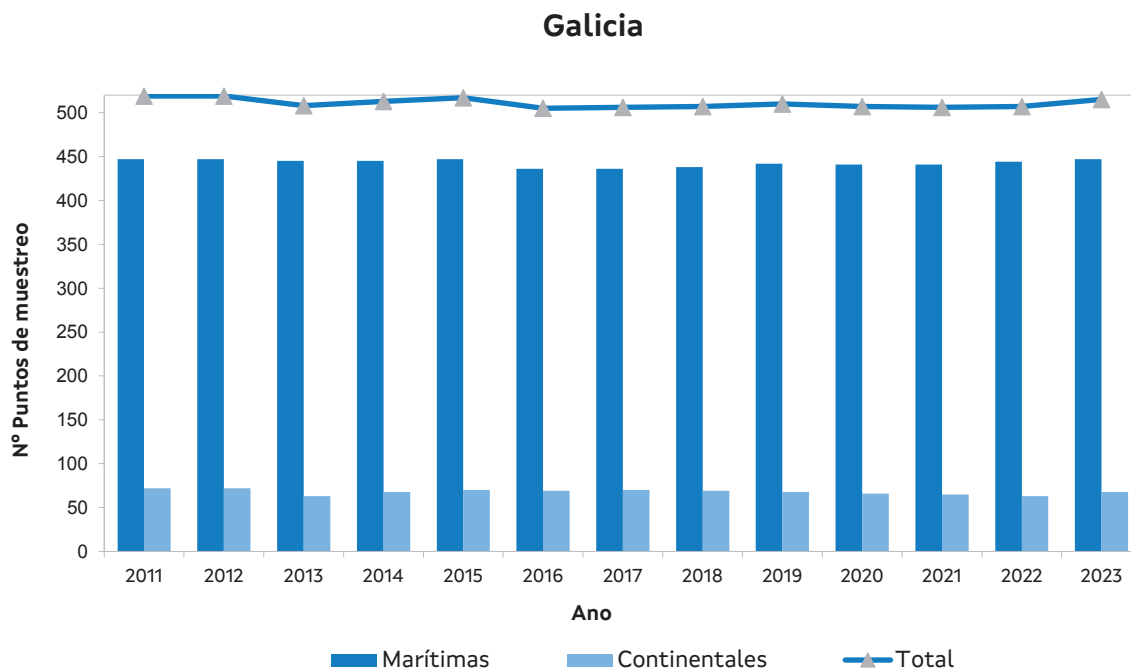
No Censo de Zonas de Augas de Baño (dependente do Ministerio de Sanidade), así como na sección I do RABG<sup>8</sup> da tempada 2023 figuran un total de 498 zonas de baño, con 515 puntos de mostraxe que se atopan en 117 concellos da comunidade autónoma galega. Dos 515 puntos de mostraxe, 447 pertencen a zonas de baño marítimas (86,8%) e 68 a zonas de baño continentais (13,2%).

Se comparamos o Censo de Zonas de Augas de Baño desta tempada co censo da tempada 2022, hai oito novas zonas de baño, 5 continentais e 3 marítimas. Por outra banda, non se eliminou do censo ningunha zona de baño. As altas e as baixas no Censo de Zonas de Augas de Baño poden consultarse no anexo I.

Na táboa 3 obsérvanse as distribucións das zonas de baño marítimas e continentais en relación co número de concellos, zonas de baño e puntos de mostraxe nas diferentes provincias. Por outra banda, a evolución do número de puntos de mostraxe no período 2011-2023 amósase na figura 1.

**Táboa 3.** Distribución das zonas de baño marítimas e continentais no 2023

Provincia	Tipo de zona de baño	Concellos	Zonas de baño	Puntos de mostraxe
A Coruña	Marítima	38	204	214
	Continental	8	9	10
Lugo	Marítima	8	44	45
	Continental	15	15	15
Ourense	Continental	16	22	22
Pontevedra	Marítima	20	183	188
	Continental	12	21	21
<b>Total</b>		<b>117</b>	<b>498</b>	<b>515</b>



**Figura 1.** Evolución do número de puntos de mostraxe das zonas de baño marítimas e continentais entre 2011- 2023

#### 4.1.2. Clasificación sanitaria final das augas de baño

A clasificación sanitaria e as estatísticas calcúlanse cos puntos de mostraxe. Dos 515 puntos de mostraxe das zonas de baño incluídas no censo oficial, o 91,8% obtivo unha clasificación sanitaria excelente, o 5,4% destes obtiveron unha clasificación boa, o 1,2% unha clasificación suficiente e o 1,2% unha clasificación insuficiente, mentres que o 0,4% quedaron sen clasificar. Estes resultados resúmense na táboa 4 e nas figuras 2, 3 e 4.

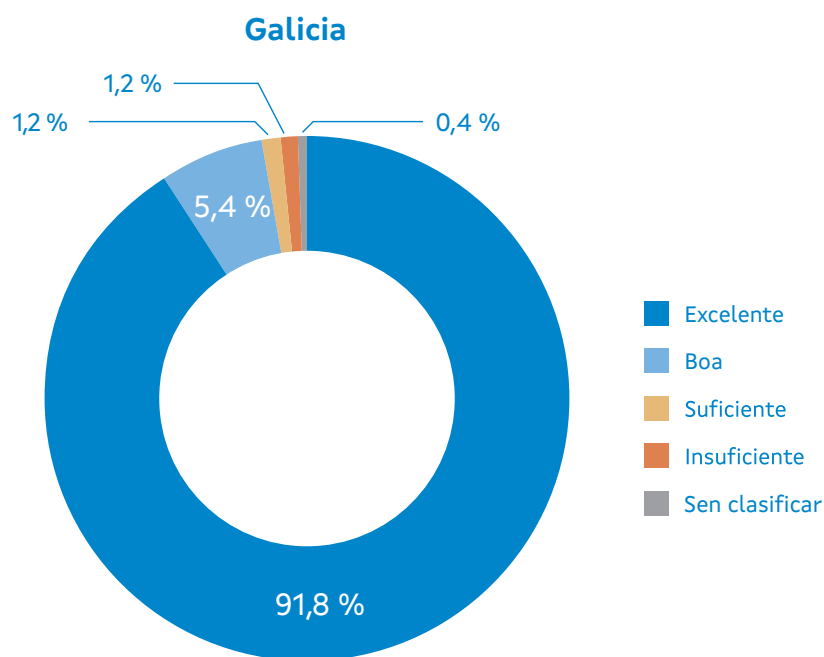
A clasificación sanitaria das augas de todos os puntos de mostraxe pode consultarse no anexo II e tamén no mapa de zonas de baño de Galicia que a DXSP mantén actualizado na Internet accedendo á seguinte ligazón:

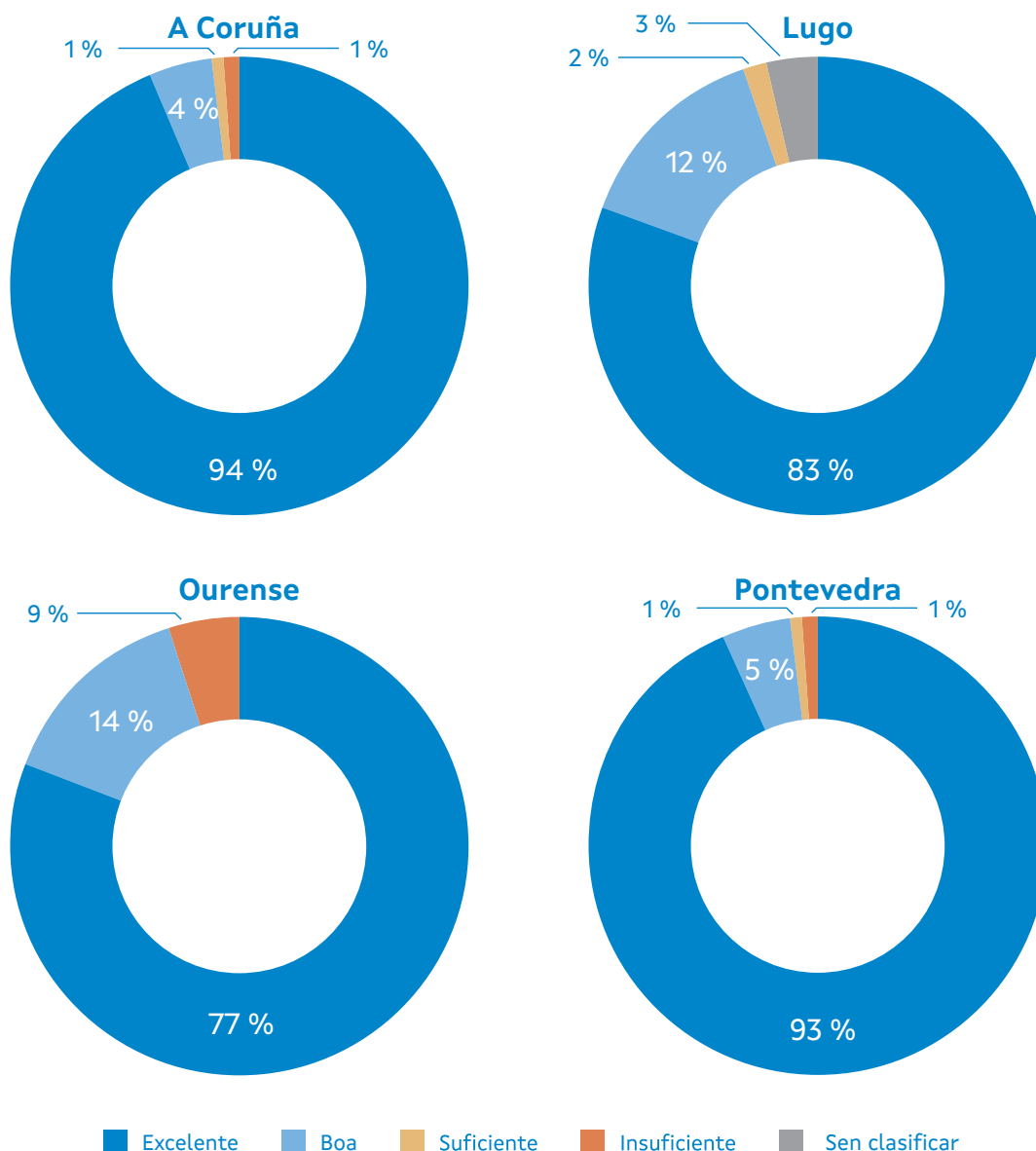
[https://extranet.sergas.es/zonabaweb/ZONABA\\_GIS\\_WEB/Mapa.aspx?IdPaxina=62539](https://extranet.sergas.es/zonabaweb/ZONABA_GIS_WEB/Mapa.aspx?IdPaxina=62539)

Esta información e os resultados microbiolóxicos de cada auga de baño utilizados para o cálculo da clasificación publícanse na páxina web da dirección xeral xunto con este informe: <https://www.sergas.es/Saude-publica/Resultados-analiticos-zonas-de-bano-2008-2023>

**Táboa 4.** Clasificación sanitaria dos puntos de mostraxe das zonas de baño agrupadas por provincias e tipo de auga no 2023

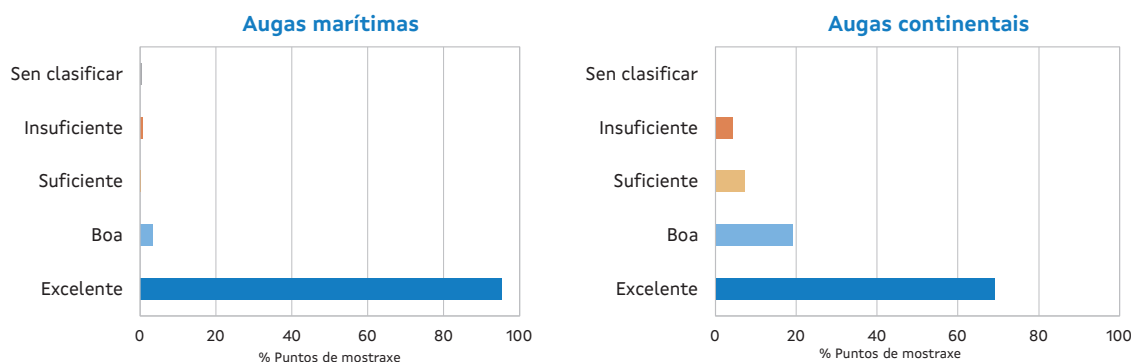
Clasificación sanitaria	Número de puntos de mostraxe								Total	%
	A Coruña		Lugo		Ourense	Pontevedra				
	Marítima	Continental	Marítima	Continental	Continental	Marítima	Continental			
Excelente	206	5	40	10	17	180	15	473	91,8	
Boa	6	2	3	4	3	6	4	28	5,4	
Suficiente	1	1	0	0	2	0	2	6	1,2	
Insuficiente	1	2	0	1	0	2	0	6	1,2	
Sen clasificar	0	0	2	0	0	0	0	2	0,4	
<b>Total</b>	<b>214</b>	<b>10</b>	<b>45</b>	<b>15</b>	<b>22</b>	<b>188</b>	<b>21</b>	<b>515</b>	<b>100</b>	

**Figura 2.** Clasificación sanitaria xeral dos puntos de mostraxe das zonas de baño de Galicia na tempada 2023



**Figura 3.** Clasificación sanitaria dos puntos de mostraxe das zonas de baño agrupadas por provincias na tempada 2023

Na análise dos resultados obtidos da clasificación sanitaria das augas de baño por provincias, que se mostra na figura 3, obsérvase que nas provincias da Coruña e Pontevedra a porcentaxe de puntos de mostraxe que acadan unha clasificación sanitaria excelente supera o 90%, pero nas provincias de Lugo e Ourense este dato rolda o 80%. Isto débese a que hai maior porcentaxe de augas de baño continentais na provincia de Lugo ou unicamente continentais no caso de Ourense. Neste tipo de augas son nas que se detecta unha calidade da auga máis baixa en comparación coa calidade das augas marítimas. Pódese ver de maneira gráfica na figura 4:



**Figura 4.** Clasificación sanitaria das augas de baño agrupadas por tipo de auga na tempada 2023

O 95,3% das augas de baño marítimas do censo oficial de Galicia teñen unha clasificación sanitaria excelente fronte ao case o 70% que acadan esta clasificación nas augas de baño continentais.

A pesar disto, en Galicia as augas de baño con clasificación excelente ou boa supoñen o 97,2% de todas as augas de baño que forman parte do censo, sendo un 98,7% das augas marítimas as clasificadas como excelentes ou boas e un 88,2% no caso das augas continentais.

#### 4.1.3. Comparación cos resultados obtidos nas tempadas anteriores

Debido ao cambio no sistema de cálculo da clasificación sanitaria, soamente se poden comparar os resultados obtidos nesta tempada coas tempadas de baño posteriores a 2011.

Esta comparación móstrase nas figuras 5 e 6, nas que se observa que na tempada 2023 continúa a calidade das augas de baño en valores moi altos. Esta tendencia xa se viña rexistrando tempada a tempada ao aumentar a porcentaxe de praias con clasificación sanitaria excelente e diminuír o número daquelas con clasificación sanitaria insuficiente. As augas de baño sen clasificar son aquelas nas que non se puideron realizar as mostraxes por ter os accesos temporalmente pechados.

A alta calidade débese ás medidas levadas a cabo polas autoridades competentes para mellorar a calidade das augas de baño e á repetición dos resultados anómalos tendo en conta o histórico da auga de baño naquelas praias con clasificación sanitaria excelente e boa, ademais da repetición de todas aquelas mostraxes con resultados superiores a 800 NMP/100 mL de *Escherichia coli* ou resultados superiores a 500 NMP/100 mL de enterococos intestinais, para descartar as contaminacións puntuais das augas de baño.

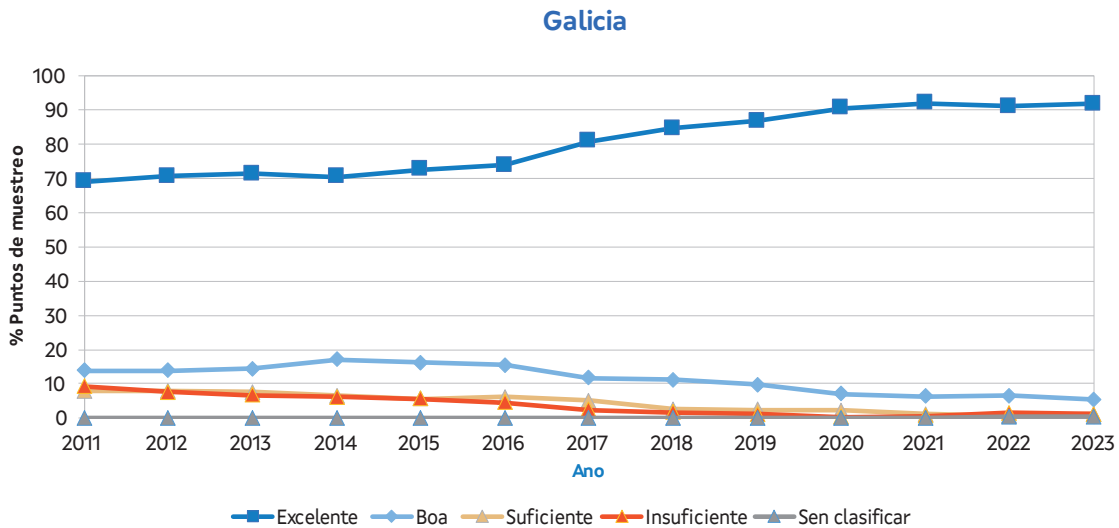


Figura 5. Comparación da clasificación sanitaria dos puntos de mostraxe das zonas de baño obtida nas tempadas 2011-2023 en Galicia

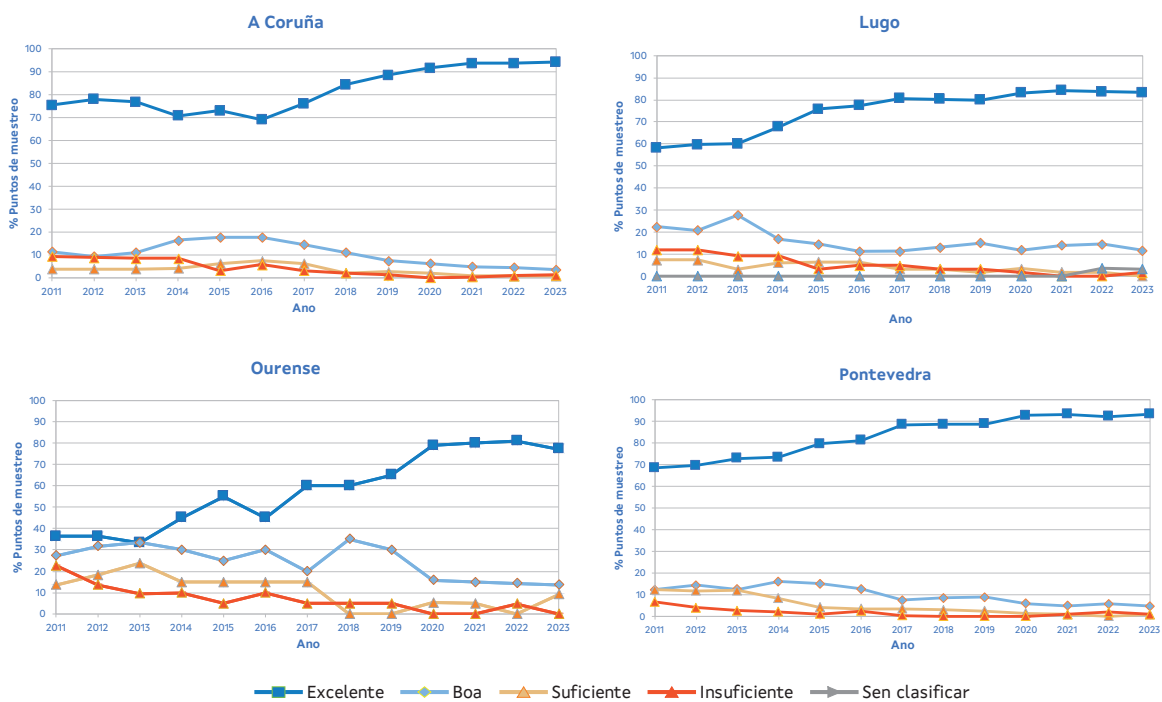


Figura 6. Comparación da clasificación sanitaria dos puntos de mostraxe das zonas de baño obtida nas tempadas 2011-2023 agrupada por provincias

## 4.2. Sección II do Rexistro de Augas de Baño de Galicia: augas de baño en avaliación

Cando un concello solicita a inclusión dunha nova auga de baño no RABG, as actuacións que se realizan dende a DXSP son: revisar o informe das condicións da auga de baño realizado pola XTS correspondente e, se é o caso, da documentación achegada polo concello, consultar o histórico de resultados microbiolóxicos da praia, se nalgún momento estivo incluída no *Programa de vixilancia sanitaria das zonas de baño* e solicitar informe ao órgano ambiental competente. Se o resultado destas actuacións é favorable, inclúese nos controis microbiolóxicos durante polo menos dúas tempadas para a súa avaliación na sección II do RABG, previa á inclusión da auga de baño na sección I do RABG (augas de baño incluídas no Censo de Zonas de Augas de Baño).

Tras avaliar as dúas solicitudes recibidas na tempada de baño 2023, decidiuse incluír unha no programa de vixilancia para a súa avaliación, mentres que outra foi rexeitada polo informe desfavorable do organismo de bacía. En total controláronse 9 augas de baño na sección II do RABG.

A auga de baño continental que se incluíu na sección II do RABG por petición do concello foi o Encoro de Portodemouros-Área recreativa de Brocos, no concello de Agolada (Pontevedra).

A auga de baño da que se rexeitou a súa solicitude de alta no RABG, tamén continental, foi o Encoro de Vilasouto, no concello do Incio (Lugo).

No anexo III enuméranse as nove augas de baño (2 continentais e 7 marítimas) incluídas na sección II do RABG<sup>8</sup> (augas de baño en avaliación) no 2023 e os resultados da súa avaliación.

Cabe destacar que, se o resultado da avaliación destas augas de baño non é satisfactorio, a auga de baño non se inclúe a sección I do RABG e valórase repetir a avaliación en tempadas posteriores, de xeito que permita ter un coñecemento máis concluínte sobre a calidade da súa auga. No caso de que se opte por deixar de realizar os controis periódicos por mala calidade da auga de baño, esta pasaría á sección III do RABG (augas con prohibición permanente do baño).

## 4.3. Augas de baño con clasificación sanitaria insuficiente

Na tempada de baño 2023, seis augas de baño da sección I do RABG, tres marítimas e tres continentais, obtiveron unha clasificación sanitaria insuficiente. No anexo IV enuméranse estas augas de baño. Este dato indica que para a tempada 2024 no 1,2% dos puntos de mostraxe analizados se deberá prohibir o baño fronte ao 1,4% da tempada anterior.

Ademais, tamén houbo tres augas de baño marítimas da sección II do RABG con clasificación sanitaria insuficiente (ver anexo IV).

A Lei 8/2008, do 10 de xullo, de saúde de Galicia, indica que é a administración local a competente no control sanitario do medio natural no seu ámbito territorial. Por outra banda, o artigo 4.4.b da Directiva 2006/7/CE indica que a avaliación da calidade das augas de baño podería efectuarse sobre a base dunha serie de datos relativos a menos de catro tempadas, se se produciron cambios que poidan afectar á clasificación sanitaria das augas de baño. Por todo isto, con carácter urxente, as administracións competentes deben adoptar as medidas necesarias para que mellore a calidade sanitaria das augas de baño, prioritariamente aquelas con clasificación insuficiente, co fin de que se modifique na seguinte tempada a súa clasificación sanitaria.

#### 4.4. Sección III do Rexistro de Augas de Baño de Galicia: augas con prohibición permanente de baño

As praias inclúense na sección III do Rexistro de Augas de Baño de Galicia (augas con prohibición permanente do baño) por solicitude de baixa do concello correspondente, por existir unha manifesta perigosidade ou impracticabilidade para o uso da zona de augas de baño, así como por ser eliminadas do Censo de Zonas de Augas de Baño tras acadar unha clasificación sanitaria insuficiente durante cinco anos consecutivos e existir, polo tanto, prohibición permanente do baño (aplicación do artigo 12.4 do Real decreto 1341/2007, do 11 de outubro, sobre a xestión da calidade das augas de baño).

No anexo V móstranse aquelas praias que incluídas na sección III do RABG<sup>8</sup>, nas que existe prohibición permanente do baño, por petición do concello ou de oficio segundo o establecido no artigo 9.1, 9.3.a) e 9.3.b)1º do Decreto 175/2022, do 13 de outubro.

#### 4.5. Avaliación do programa de vixilancia das zonas de baño

##### 4.5.1. Avaliación do cumprimento

- 1) Comunicación de episodios de contaminación aos concellos (ICC)

$$ICC = \frac{\text{N.º comunicacións aos concellos por episodios de contaminación}}{\text{N.º episodios de contaminación}} \times 100$$

- 2) Comunicación aos concellos por sinalización incorrecta ou ausencia desta (ICS)

$$ICS = \frac{\text{N.º comunicacións aos concellos por sinalización incorrecta ou ausencia desta}}{\text{N.º mostraxes e inspeccións nas que se detectou sinalización incorrecta ou ausencia desta}} \times 100$$

- 3) Comunicación aos concellos por sinalización incorrecta ou ausencia desta nas augas de baño con clasificación sanitaria insuficiente (ICI)

$$ICI = \frac{\text{N.º comunicacións aos concellos por sinalización incorrecta ou ausencia desta nas augas de baño con CS insuficiente}}{\text{N.º mostraxes e inspeccións nas que se detectou sinalización incorrecta ou ausencia desta nas augas de baño con CS insuficiente}} \times 100$$

- 4) Sinalización das praias con prohibición permanente de baño (ISP)

$$ISP = \frac{\text{N.º praias con prohibición permanente de baño correctamente sinalizadas na visita de inspección}}{\text{N.º total de praias con prohibición permanente de baño}} \times 100$$

- 5) Inspección (II)

$$II = \frac{\text{N.º inspeccións programadas realizadas}}{\text{N.º inspeccións programadas}} \times 100$$

Son inspeccións programadas as realizadas ás augas de baño incluídas no programa de vixilancia, tanto as da sección I (augas de baño incluídas no Censo de Zonas de Augas de Baño), como as da sección II (augas de baño en avaliación) e as da sección III (augas con prohibición permanente do baño) do RABG.

- 6) Resultado da inspección (IRI)

$$IRI = \frac{\text{N.º puntos de mostraxe con incumprimentos}}{\text{N.º total de puntos de mostraxe inspeccionados}} \times 100$$

- 7) Mostraxe (IM)

$$IM = \frac{\text{N.º mostraxes realizadas (das planificadas)}}{\text{N.º mostraxes planificadas}} \times 100$$

- 8) Análise (IA)

$$IA = \frac{\text{N.º análises realizadas}}{\text{N.º mostraxes recibidas}} \times 100$$

- 9) Repetición da mostraxe cando existe contaminación (IR)

$$IR = \frac{\text{N.º controis repetidos por contaminación}}{\text{N.º episodios de contaminación}} \times 100$$

Neste índice non se teñen en conta os episodios de contaminación nas augas de baño con clasificación sanitaria insuficiente nin en avaliación.

Leváronse a cabo o 96,2% das inspeccións programadas das augas de baño en vixilancia sanitaria e detectáronse incumprimentos no 14,8% dos casos. En relación coas non conformidades por sinalización incorrecta ou ausencia desta nas augas de baño, comunicáronse aos concellos o 95% delas, mentres que no caso das de clasificación sanitaria insuficiente fíxose no 100% dos casos. Ademais detectouse que tan só o 32% das praias con prohibición permanente do baño estaban correctamente sinalizadas; nestes casos as xefaturas territoriais comunicaron este feito ao concello correspondente.

O cumprimento de programa foi totalmente satisfactorio, xa que se realizaron o 99,5% dos controis programados e os episodios de contaminación lles foron comunicados aos concellos no 100% dos casos. Na táboa 5 amósanse os resultados do cumprimento do programa de vixilancia:

**Táboa 5.** Grao de cumprimento do programa de zonas de baño en cada provincia e total (%) no 2023

Índice	Provincia				Total
	A Coruña	Lugo	Ourense	Pontevedra	
ICC	100	100	100	100	100
ICS	85	100	92	100	95
ICI	100	100	100	100	100
ISP	50	22	33	0	32
II	95,1	94,2	100	97,7	96,2
IRI	14,2	6,2	23,1	17,1	14,8
IM	100	96,7*	100	99,8*	99,5*
IA	100	100	100	100	100
IR	100	100	100	100	100

\*Na provincia de Lugo houbo 20 das 620 mostras planificadas que non se puideron recoller, por estar pechados temporalmente os accesos na praia de Sacido, no concello de Viveiro e na de San Bartolo, no concello de Barreiros, durante toda a tempada. Por outra banda, na provincia de Pontevedra non se recolleron as últimas mostras das 4 augas de baño sitas na Illa de Ons, no concello de Bueu, por falta de transporte marítimo para acceder a elas.

A pesar de que non se cumpriu o programado, porque non se puideron recoller estas mostras, e por tanto tampouco analizalas (ben por estar pechados temporalmente os accesos ou ben por falta de auga), considérase axeitado o grao de cumprimento do programa, porque foi por causas sobrevidas alleas á consellería.

#### 4.5.2. Avaliación da eficacia

Para medir o grao de eficacia do programa, respecto ás augas de baño incluídas na sección I do RABG, calculáronse os seguintes indicadores:

- ICE = % puntos de mostraxe con clasificación sanitaria excelente
- IACE = % aumento de puntos de mostraxe con clasificación sanitaria excelente respecto ao ano anterior
- ICEB = % puntos de mostraxe con clasificación sanitaria excelente e boa
- IACEB = % aumento de puntos de mostraxe con clasificación sanitaria excelente respecto ao ano anterior
- ICIN = % puntos de mostraxe con clasificación sanitaria insuficiente
- IDCIN = % diminución de puntos de mostraxe con clasificación sanitaria insuficiente respecto ao ano anterior

Tal e como se amosa na táboa 6, a porcentaxe de augas de baño excelentes no 2023 foi dun 91,8%, o que supuxo un incremento dun 0,7% respecto ao ano anterior. Se analizamos a suma da porcentaxe de excelentes e boas no 2023, esta alcanza un 97,2%, o que implicou unha baixada dun 0,4% respecto ao 2022. En relación á porcentaxe de augas de baño con clasificación sanitaria insuficiente, esta foi dun 1,2% na tempada 2023, diminuíndo esta porcentaxe un 0,2% respecto á tempada anterior.

**Táboa 6.** Grao de eficacia do programa de vixilancia sanitaria das zonas de baño en cada provincia e total (%) no 2023

Índice	Provincia				Total
	A Coruña	Lugo	Ourense	Pontevedra	
ICE	94,2%	83,3%	77,3%	93,3%	91,8%
IACE	0,5%	2,6%	-3,7%	1,1%	0,7%
ICEB	97,8%	95,0%	90,9%	98,1%	97,2%
IACEB	-0,4%	0,3%	-4,4%	0,1%	-0,4%
ICIN	1,3%	1,7%	0,0%	1,0%	1,2%
ICDIN	-0,4%	-1,7%	4,8%	0,9%	0,2%

#### 4.6. Proliferación de cianobacterias nas augas de baño situadas en encoros

O risco para a saúde humana derivado da exposición ás cianobacterias e ás súas toxinas durante o uso das augas de baño chega a través de tres potenciais vías de exposición:

- (1) A través da pel, por contacto directo das partes expostas do corpo (incluíndo áreas sensibles como os oídos, ollos, boca e gorxa) e das áreas cubertas polo traxe de baño onde as cianobacterias poden quedar retidas, romperse as células e liberar o seu contido tóxico provocando irritacións.
- (2) A través do consumo accidental de auga contaminada.
- (3) Mediante a inhalación de auga que conteña cianobacterias.

En relación cos problemas para a saúde deben diferenciarse, por unha banda aqueles síntomas principalmente irritativos causados por substancias cianobacterianas descoñecidas e, por outra, a actividade tóxica primaria sobre o fígado debido á exposición a altas concentracións de cianotoxinas coñecidas, concretamente ás microcistinas, que é o perigo potencialmente máis grave. Os riscos da inxestión son particularmente altos para nenos que inxiren auga durante o baño e que xogan preto da acumulación das películas de cianobacterias.

Por este motivo, no ano 2012, estableceuse un protocolo de seguimento e actuacións cos organismos de bacía (Augas de Galicia e Confederación Hidrográfica Miño-Sil) ante a posible aparición dunha floración de cianobacterias nos encoros nos que hai augas de baño censadas.

No ano 2023, vixiáronse 11 augas de baño do censo de Zonas de Augas de Baño (sección I do RABG), que aparecen recollidas na táboa 7:

**Táboa 7.** Augas de baño nas que se realizou seguimento de cianobacterias no 2023

Provincia	Concello	Auga de baño	Masa de auga afectada
A Coruña	Valdoviño	Regato das Forcadas*	Encoro das Forcadas
Lugo	Cospeito	Xustás	Río Miño
	Chantada	Sangoñedo	Encoro de Sangoñedo
	O Saviñao	A Cova	Encoro dos Peares
Ourense	Bande	Portoquintela	Encoro das Conchas
	Muíños	O Corgo- A Rola	
	Castrelo de Miño	Parque náutico	Encoro de Castrelo
	Chandrexa de Queixa	Cardiego	Encoro de Cardiego
	A Veiga	Os Franceses	Encoro de Prada
Pontevedra	Agolada	Área recreativa de Brocos	Encoro de Portodemouros
	Ribadumia	Cabanelas	Encoro da Baxe

\*Non se trata dunha zona de baño propiamente dita, senón dun regato que desemboca na ZB Vilarrube.

Durante a tempada de baño 2023 detectouse a proliferación masiva de cianobacterias, potenciais xeradoras de toxinas, en dous encoros. As actuacións realizadas dende a Consellería de Sanidade leváronse a cabo tendo en conta as recomendacións que fai a Organización Mundial da Saúde (OMS)<sup>11</sup> ao respecto, en función do biovolume de cianobacterias detectado ( $\text{mm}^3/\text{L}$ ) ou da concentración de clorofila-a procedente de cianobacterias ( $\mu\text{g}/\text{L}$ ), así como da concentración de cianotoxinas ( $\mu\text{g}/\text{L}$ ) procedentes destas.

As augas de baño do censo oficial que se viron afectadas por estes fenómenos foron O Corgo-A Rola, no termo municipal de Muíños, situada no encoro das Conchas, ademais do regato procedente do encoro das Forcadas que desemboca na praia de Vilarrube, no concello de Valdoviño. Leváronse a cabo diferentes actuacións co fin de protexer a saúde das persoas usuarias, como intensificar a vixilancia e as mostraxes nas augas de baño afectadas, informar as autoridades locais e a poboación dos riscos asociados, chegándose a recomendar absterse do baño e de realizar actividades acuáticas naqueles casos nos que se detectou toxina no encoro ou que o biovolume de cianobacterias foi  $\geq 4 \text{ mm}^3/\text{L}$ .

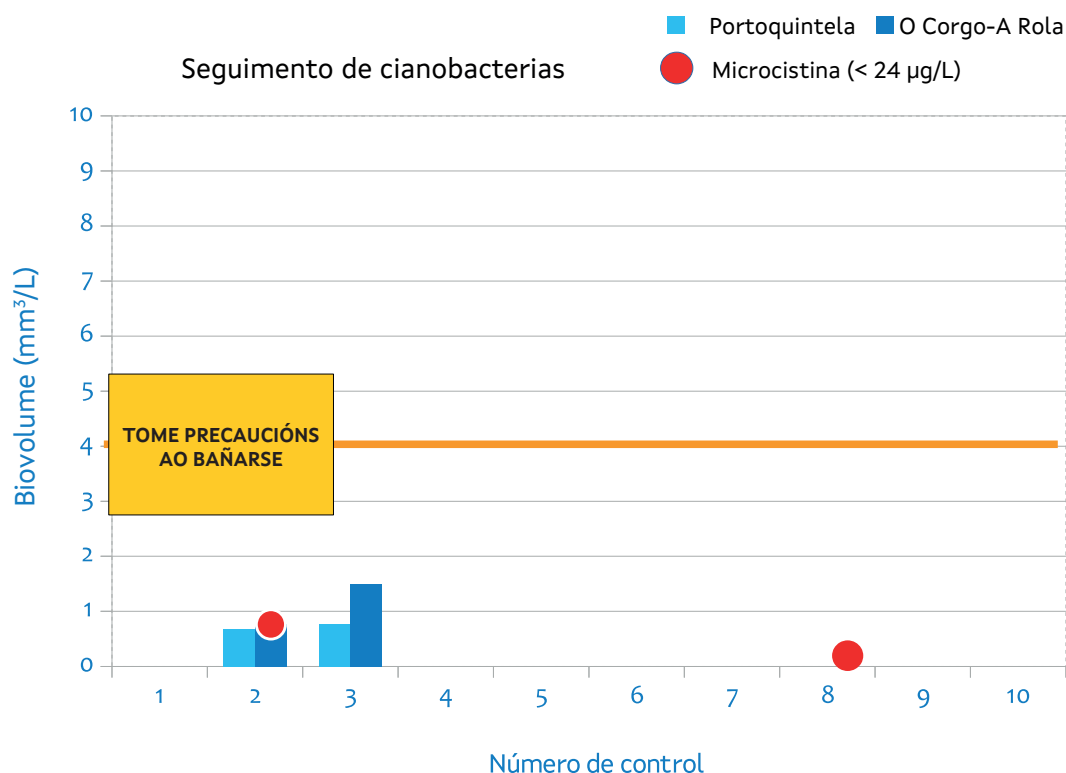
No encoro das Conchas, recolléronse 10 mostraxas durante a tempada de baño, tal e como se expón na táboa 8:

**Táboa 8.** Datos dos controis de cianobacterias realizados no encoro das Conchas no 2023

Nº control	1	2	3	4	5	6	7	8	9	10
Data	12/06/23	26/06/23	06/07/23	17/07/23	31/07/23	17/08/23	29/08/23	05/09/23	11/09/23	25/09/23

Na figura 7 móstrase o biovolume de cianobacterias medido ao longo desta tempada nas augas de baño de Portoquintela e O Corgo-A Rola, no encoro das Conchas. Os datos de biovolume de cianobacterias ( $\text{mm}^3/\text{L}$ ) foron proporcionados pola Confederación Hidrográfica Miño-Sil e as análises de toxinas realizadas no LSPG.

## ENCORO DAS CONCHAS



**Figura 7.** Seguimento de cianobacterias nas augas de baño de Portoquintela e O Corgo-A Rola na tempada 2023

Como se observa na gráfica, o encoro estivo en estado de alerta por presenza de cianotoxinas a finais de xuño e a principios de setembro. O biovolume de cianobacterias non superou os 4 mm<sup>3</sup>/L en ningún control. A situación na auga de baño de Portoquintela foi de normalidade durante toda a tempada de baño.

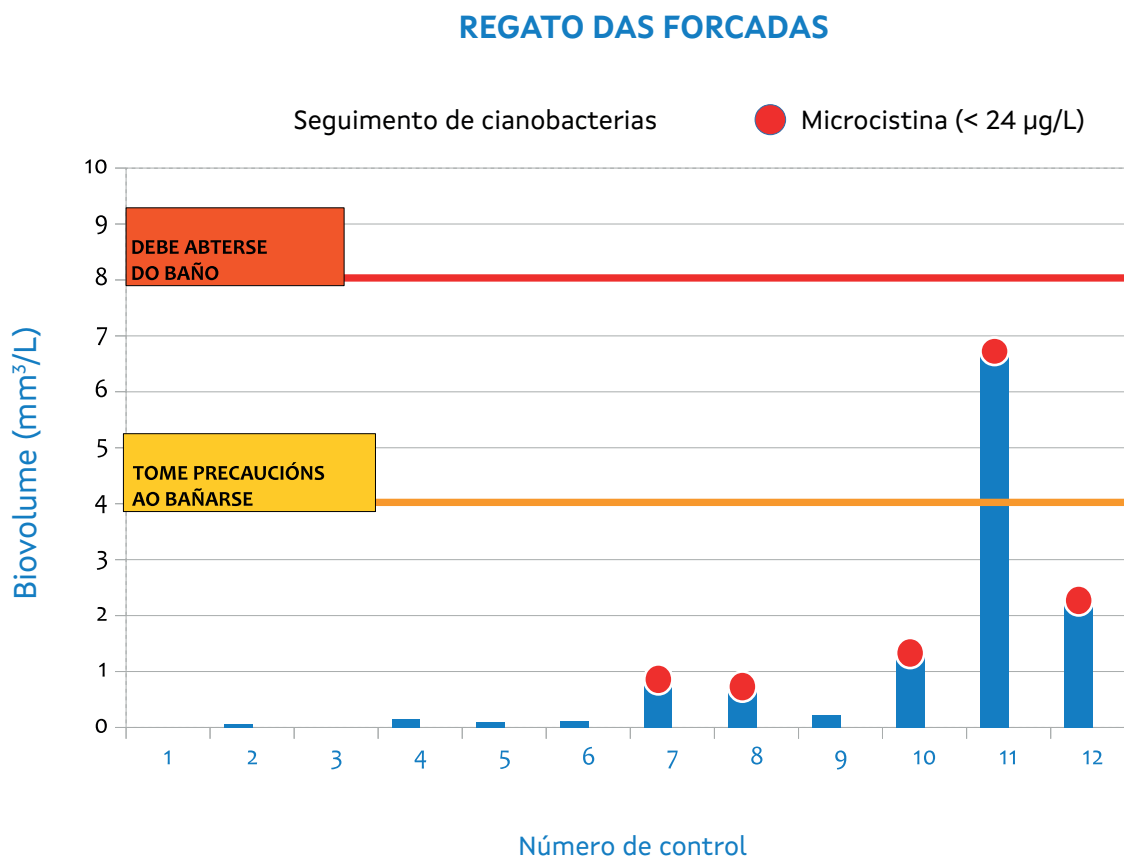
Mentres tanto, na auga de baño do Corgo-A Rola, houbo presenza de cianotoxina (microcistina) nos controis 2 e 8. Nestes casos, recoméndouse non bañarse e absterse de realizar ningún tipo de actividades acuáticas que implicasen o contacto directo coa auga do encoro.

Por outra banda, no regato procedente do encoro das Forcadas que desemboca na ZB Vilarrube, Augas de Galicia recolleu 12 mostras (táboa 9):

**Táboa 9.** Datos dos controis de cianobacterias realizados no regato das Forcadas no 2023

Nº control	1	2	3	4	5	6
Data	05/06/23	19/06/23	03/07/23	17/07/23	24/07/23	07/08/23
Nº control	7	8	9	10	11	12
Data	21/08/23	28/08/23	04/09/23	12/09/23	18/09/23	25/09/23

Na figura 8 preséntase o biovolume de cianobacterias medido ao longo desta tempada no regato das Forcadas, procedente do encoro das Forcadas e que desemboca na ZB Vilarrube. Os datos de biovolume de cianobacterias ( $\text{mm}^3/\text{L}$ ) foron proporcionados polo LMAG e as análises de toxinas realizadas no LSPG.



**Figura 8.** Seguimento de cianobacterias no regato das Forcadas na tempada 2023

Como se amosa na gráfica, o biovolume de cianobacterias só superou os  $4 \text{ mm}^3/\text{L}$  a mediados de setembro. Ademais, houbo presenza de cianotoxina (microcistina) a finais de agosto e a partir da segunda semana de setembro.

Nos dous casos, cando se deron as condicións citadas, pasouse de permitir o baño a recomendar non bañarse e absterse de realizar ningún tipo de actividades acuáticas que implicasen o contacto directo coa auga do encoro.

No resto das augas de baño analizadas que poden estar asociadas a encoros con propensión á proliferación de cianobacterias, a presenza destes microorganismos foi moi pouco significativa, sen representar en ningún caso risco de proliferación masiva nin, polo tanto, risco para a saúde.

#### 4.7. Residuos na auga e na area

Na táboa 10 amósanse os tipos de residuos na auga e na area atopados durante 170 inspeccións realizadas polos FISP e 5.371 mostraxes nas augas de baño levadas a cabo por TRAGSATEC, tanto nas continentais como nas marítimas, así como o número de controis onde se atoparon estes residuos. Os residuos máis atopados na auga foron as algas en descomposición (426), as madeiras (44) e os residuos de caucho (24), mentres que na area os máis frecuentes foron as algas en descomposición (553), madeiras (280) e plásticos (274).

**Tabla 10.** Número de controis onde se atoparon residuos na auga e na area nas inspeccións e nas mostraxes das augas de baño realizadas no 2023

Tipo de residuo	Na auga	Na area
Medusas	8	---
Substancias tensoactivas	2	---
Aceites minerais	1	----
Residuos alcatranados	2	0
Cristais	0	13
Plásticos	7	274
Residuos de caucho	24	28
Madeiras	44	280
Residuos orgánicos	7	19
Algas en descomposición	426	553

#### 4.8. Verteduras nas augas de baño

Segundo o *Programa de vixilancia sanitaria das zonas de baño de Galicia*, cando se detecta unha vertedura (ben durante a recollida de mostraxas ou ben durante a inspección), debe comunicarse este feito, ademais de ao concello, ao organismo de bacía correspondente (Aguas de Galicia e/ou confederación hidrográfica). Na maioría dos casos (94%), recibíuse unha resposta nesta DXSP sobre as actuacións levadas a cabo.

Na táboa 11 descríbense as actuacións realizadas sobre as verteduras observadas nas augas de baño:

**Tabla 11.** Actuacións sobre verteduras detectadas nas augas de baño no 2023

Provincia	Organismo de bacía	Nº concellos con verteduras	Nº augas de baño con verteduras	Nº comunicacións de verteduras	Nº respostas recibidas ás comunicacións de verteduras
<b>A Coruña</b>	Augas de Galicia	8	9	13	13
<b>Lugo</b>	Augas de Galicia	2	2	3	3
<b>Ourense</b>	CHMS	1	1	1	0
<b>Pontevedra</b>	Augas de Galicia	10	13	14	14
	CHMS	1	1	1	0
<b>Total</b>		<b>22</b>	<b>26</b>	<b>32</b>	<b>30</b>

CHMS: Confederación Hidrográfica do Miño-Sil

5

## Conclusión

---



O uso recreativo das augas de baño pode ter perigos e riscos para a saúde das persoas usuarias, xa que a contaminación bacteriana pode provocar gastroenterite ou enfermidades respiratorias nas persoas que se bañen nas augas contaminadas. Aínda que estas enfermidades raramente son graves, o número de persoas expostas pode ser elevado debido á importante tradición que existe en Galicia co uso das augas de baño no período estival, xa sexan marítimas ou continentais.

A vixilancia sanitaria que se leva a cabo nas augas de baño permite minimizar estes riscos e protexer ás persoas usuarias. Por outra parte, a proliferación masiva de cianobacterias presenta riscos para a saúde das persoas usuarias nalgunhas augas de baño da nosa comunidade, polo que realizar o seguimento é de vital importancia para previr efectos nocivos na saúde a curto e a longo prazo.

No Censo de Zonas de Augas de Baño (sección I do Rexistro de Augas de Baño de Galicia) da tempada 2023 figuran un total de 498 zonas de baño, con 515 puntos de mostraxe que se atopan en 117 concellos da comunidade autónoma galega.

Leváronse a cabo o 96,2% das inspeccións programadas das augas de baño en vixilancia sanitaria e realizáronse o 99,5% dos controis programados. Non se realizaron o 100% das inspeccións e controis programados, xa que o acceso a dúas augas de baño de Lugo estivo pechado temporalmente e que o último control de catro augas de baño marítimas con limitación xeográfica especial non se puido realizar por imposibilidade de transporte. O 100% dos episodios de contaminación foron comunicados aos concellos implicados, para que tomasen as medidas oportunas.

No 91,8% dos puntos de mostraxe controlados nas zonas de baño incluídas na sección I do Rexistro de Augas de Baño de Galicia obtívose clasificación sanitaria excelente, o 5,4 % destes obtiveron unha clasificación boa, o

1,2% unha clasificación suficiente e o 1,2% unha clasificación sanitaria insuficiente, mentres que o 0,4% quedaron sen clasificar. Cómpre que os concellos e demais autoridades competentes promovan actuacións para mellorar a calidade da auga das zonas de baño con clasificación sanitaria insuficiente.

Vistos os resultados obtidos en tempadas anteriores, obsérvase unha clara tendencia á mellora na calidade das augas de baño, que continúan nesta tempada ao aumentar a porcentaxe de praias con clasificación sanitaria excelente e diminuír o número daquelas con clasificación sanitaria insuficiente.

Na presente tempada houbo alerta por cianobacterias na auga de baño do Corgo-A Rola no encoro das Conchas e no regato das Forcadas, que desemboca na zona de baño de Vilarrube.

Durante a tempada de baño identificáronse 32 verteduras en augas de baño, todas foron comunicadas aos concellos e aos organismos de bacía e recibíuse resposta das actuacións realizadas nun 94% dos casos.

Desde o inicio da tempada, informouse da clasificación sanitaria das augas de baño e dos resultados microbiolóxicos obtidos nas mostraxes na nosa páxina web: <https://www.sergas.es/Saude-publica/Praias>. Os valores das determinacións de parámetros microbiolóxicos tamén foron introducidos no Sistema de Información Nacional de Augas de Baño (Náyade), que toda a poboación pode consultar a través do acceso ao cidadán. A clasificación sanitaria final de cada auga de baño publicouse tamén na páxina web da dirección xeral. Deste xeito, facilitouse que todas as persoas usuarias das augas de baño tivesen información suficiente e facilmente dispoñible sobre a calidade das augas de baño.



6

## Referencias bibliográficas

---



- 1 Guidelines on recreational water quality. Volume 1 Coastal and fresh waters (2021). OMS.
- 2 Lei 14/1986, do 25 de abril, xeral de sanidade. BOE núm. 102, do 29/04/1986.
- 3 Lei 8/2008, do 10 de xullo, de saúde de Galicia. DOG núm. 143, do 24/07/2008.
- 4 Directiva 2006/7/CE, do Parlamento Europeo e do Consello, do 15 de febreiro de 2006, relativa á xestión da calidade das augas de baño e pola que se derroga a Directiva 76/160/CEE. DOUE núm. 64, do 4/03/2006.
- 5 Real decreto 1341/2007, do 11 de outubro, sobre a xestión da calidade das augas de baño. BOE núm. 257, do 26/10/2007.
- 6 Decisión de execución da Comisión do 27 de maio de 2011 que establece, en virtude da Directiva 2006/7/CE do Parlamento Europeo e do Consello, un símbolo para informar o público da clasificación das augas de baño e de calquera prohibición ou recomendación que afecte este. DOUE núm. 143, do 31/05/2011.
- 7 Decreto 175/2022, do 13 de outubro, sobre vixilancia sanitaria das augas de baño de Galicia. DOG núm. 205, do 27/10/2022.
- 8 Resolución do 21 de abril de 2023, da Dirección Xeral de Saúde Pública, pola que se procede á publicación das augas de baño de Galicia que quedan inscritas no Rexistro de Augas de Baño de Galicia creado ao abeiro do Decreto 175/2022, do 13 de outubro, sobre vixilancia sanitaria das augas de baño de Galicia. DOG núm. 90, do 11/05/2023.
- 9 Informe Nacional de Calidad de las Aguas de Baño. Informe anual 2022 (2023). Ministerio de Sanidad.
- 10 European Bathing Water Quality in 2022 (2023). European Environmental Agency.
- 11 Toxic Cyanobacteria in Water: A guide to their public health consequences, monitoring and management (2021). OMS.

# Anexos

---







## Anexo I **Anexo I. Altas e baixas no Censo de Zonas de Augas de Baño. Tempada 2023**

Para a tempada de baño 2023 engadíronse oito novas augas de baño (5 continentais e 3 marítimas) no Censo de Zonas de Augas de Baño, que se enumeran nas táboas I.1 e I.2.

**Táboa I.1.** Augas de baño continentais novas no Censo de Zonas de Augas de Baño na tempada 2023


Provincia	Concello	Zona de baño - Punto de mostraxe	Código PM Eurostat	Nº RABG
Lugo	Baralla	Río Neira - Baralla	ES11200901C27901A2	LUC0589141
	Incio (O)	Río Cabe - Área Recreativa da Fervenza	ES11200024C27024A1	LUC1182641
	Rábade	Río Miño - Ponte de Ferro	ES11200056C27056A1	LUC1171741
Ourense	Laza	Río Carraxó - Soutelo Verde	ES11300039C32039C1	OUC1162221
Pontevedra	Estrada (A)	Río Ulla - A Praiña	ES11400017C36017B1	POC1195231

**Táboa I.2.** Augas de baño marítimas novas no Censo de Zonas de Augas de Baño na tempada 2023

Provincia	Concello	Zona de baño - Punto de mostraxe	Código PM Eurostat	Nº RABG
A Coruña	Bergondo	Regueiro	ES11100008M15008C1	COM0586281
Pontevedra	Illa de Arousa (A)	Espiñeiro	ES11400901M36901M1	POM11879211
	Sanxenxo	Pampaído	ES11400051M36015T1	POM1205151

Por outra banda, non houbo ningunha auga de baño eliminada do censo oficial na tempada de baño 2023.





## Anexo II Sección I do Rexistro de Augas de Baño de Galicia: augas de baño incluídas no Censo de Zonas de Augas de Baño (será a clasificación sanitaria vixente para a tempada 2024)

				Provincia da Coruña	
Concello	Zona de baño - Punto de mostraxe	Tipo de auga	Código PM Eurostat	Nº RABG	Clasificación sanitaria
Ames	Río Tambre - Tapia	Continental	ES11100002C15002A3	COC0586141	<b>Excelente</b>
	Ares	Marítima	ES11100004M15004B1	COM0586161	<b>Excelente</b>
Ares	Chanteiro	Marítima	ES11100004M15004C1	COM0586151	<b>Excelente</b>
	Raso – Seselle	Marítima	ES11100004M15004A1	COM0586171	<b>Excelente</b>
Arteixo	A Salsa - Repibelo	Marítima	ES11100005M15005E1	COM0586221	<b>Excelente</b>
	A Ucha	Marítima	ES11100005M15005D1	COM0586231	<b>Excelente</b>
	Alba - Sabón	Marítima	ES11100005M15005I1	COM0586211	<b>Excelente</b>
	Area Grande de Suevos	Marítima	ES11100005M15005G1	COM0586191	<b>Excelente</b>
	Barrañán	Marítima	ES11100005M15005J1	COM0586271	<b>Excelente</b>
	Combouzas	Marítima	ES11100005M15005F1	COM0586181	<b>Excelente</b>
	O Reiro	Marítima	ES11100005M15005C1	COM0586261	<b>Excelente</b>
	Porto de Suevos	Marítima	ES11100005M15005H1	COM0586201	<b>Excelente</b>
	Valcovo	Marítima	ES11100005M15005B1	COM0586241	<b>Excelente</b>
	Bergondo	Gandarío dereita	Marítima	ES11100008M15008A1	COM0586321
Gandarío esquerda		Marítima	ES11100008M15008A2	COM0586311	<b>Excelente</b>
O Pedrido dereita		Marítima	ES11100008M15008B2	COM0586301	<b>Suficiente</b>
O Pedrido esquerda		Marítima	ES11100008M15008B1	COM0586291	<b>Boa</b>
Regueiro		Marítima	ES11100008M15008C1	COM0586281	<b>*Excelente</b>
Boiro	Barraña	Marítima	ES11100011M15011J1	COM0586361	<b>Excelente</b>
	Barraña Saltiño	Marítima	ES11100011M15011K3	COM0586341	<b>Excelente</b>
	Carrageiros	Marítima	ES11100011M15011B1	COM0586391	<b>Excelente</b>
	Ladeira do Chazo	Marítima	ES11100011M15011D1	COM0586401	<b>Excelente</b>
	Mañóns	Marítima	ES11100011M15011A1	COM0586411	<b>Excelente</b>
	Piñeirón	Marítima	ES11100011M15011H1	COM0586371	<b>Excelente</b>
	Portomouro	Marítima	ES11100011M15011F1	COM0586421	<b>Excelente</b>
	Retorta	Marítima	ES11100011M15011E1	COM0586331	<b>Excelente</b>
Ribeira Grande	Marítima	ES11100011M15011G1	COM0586381	<b>Excelente</b>	

<sup>(\*)</sup> O número de datos cos que se calculou a clasificación sanitaria é inferior a 16 mostrás.

Concello	Zona de baño - Punto de mostraxe	Tipo de auga	Código PM Eurostat	Nº RABG	Clasificación sanitaria
Cabana de Bergantiños	Rebordelo	Marítima	ES11100014M15014A1	COM0496441	<b>Excelente</b>
Cabanas	A Magdalena	Marítima	ES11100015M15015A1	COM0586441	<b>Excelente</b>
	Chamoso	Marítima	ES11100015M15015B1	COM0586451	<b>Excelente</b>
Camariñas	A Areíña Branca	Marítima	ES11100016M15016E1	COM0586521	<b>Excelente</b>
	Area Longa - Camariñas	Marítima	ES11100016M15016I1	COM0586461	<b>Excelente</b>
	Arou	Marítima	ES11100016M15016G1	COM0586481	<b>Excelente</b>
	Lingunde	Marítima	ES11100016M15016A1	COM0586511	<b>Excelente</b>
	Lobeiras	Marítima	ES11100016M15016C1	COM0586541	<b>Excelente</b>
	O Ariño	Transición	ES11100016M15016D1	COM0586531	<b>Excelente</b>
	O Lago - Camariñas	Marítima	ES11100016M15016F1	COM0586491	<b>Excelente</b>
Carballo	Arnados	Marítima	ES11100019M15019E1	COM1029871	<b>Excelente</b>
	Pedra do Sal	Marítima	ES11100019M15019D1	COM0586561	<b>Excelente</b>
	Razo	Marítima	ES11100019M15019A1	COM0586581	<b>Excelente</b>
	Ría de Baldaio	Transición	ES11100019M15019C1	COM0586551	<b>Excelente</b>
	Sañas - Carballo	Marítima	ES11100019M15019B1	COM0586571	<b>Excelente</b>
Cariño	Basteira	Marítima	ES11100901M15901H1	COM0588471	<b>Excelente</b>
	Figueiras	Transición	ES11100901M15901E1	COM0588451	<b>Excelente</b>
	Fornos	Transición	ES11100901M15901B1	COM0588461	<b>Excelente</b>
	Peiral	Marítima	ES11100901M15901D1	COM0588491	<b>Excelente</b>
Carnota	A Insuela	Marítima	ES11100020M15020G1	COM0586631	<b>Excelente</b>
	Ardeleiro	Marítima	ES11100020M15020I1	COM0586681	<b>Excelente</b>
	Area Branca	Marítima	ES11100020M15020J1	COM0586621	<b>Excelente</b>
	Caldebarcos	Marítima	ES11100020M15020F1	COM0586641	<b>Excelente</b>
	Corna Becerra	Marítima	ES11100020M15020K1	COM0586611	<b>Excelente</b>
	Lariño - Carnota	Marítima	ES11100020M15020C1	COM0586691	<b>Excelente</b>
	Mar de Lira	Marítima	ES11100020M15020E1	COM0586661	<b>Excelente</b>
	Porto Cubelo	Marítima	ES11100020M15020D1	COM0586671	<b>Excelente</b>
	Porto Quilmas	Marítima	ES11100020M15020H1	COM0586601	<b>Excelente</b>
	San Mamede (Boca do Río)	Marítima	ES11100020M15020A1	COM0586651	<b>Excelente</b>
	San Pedro - Carnota	Marítima	ES11100020M15020B1	COM0586591	<b>Excelente</b>
Cedeira	Area Longa - Cedeira	Marítima	ES11100022M15022B1	COM0586701	<b>Excelente</b>
	Magdalena	Marítima	ES11100022M15022A3	COM0586711	<b>Excelente</b>
Cee	Estorde	Marítima	ES11100023M15023B1	COM0586731	<b>Excelente</b>
	Gures	Marítima	ES11100023M15023C1	COM0586751	<b>Excelente</b>

Concello	Zona de baño - Punto de mostraxe	Tipo de auga	Código PM Eurostat	Nº RABG	Clasificación sanitaria
Corcubión	Quenxe	Marítima	ES11100028M15028A3	COM0586771	<b>Excelente</b>
	Santa Isabel	Marítima	ES11100028M15028B1	COM0586761	<b>Excelente</b>
Coruña (A)	As Lapas	Marítima	ES11100030M15030E1	COM0586811	<b>Excelente</b>
	Matadoiro	Marítima	ES11100030M15030G1	COM0586821	<b>Excelente</b>
	Orzán	Marítima	ES11100030M15030B2	COM0586831	<b>Excelente</b>
	Oza - Lazareto	Marítima	ES11100030M15030D1	COM0586791	<b>Excelente</b>
	Riazor	Marítima	ES11100030M15030A3	COM0586841	<b>Excelente</b>
	San Amaro	Marítima	ES11100030M15030C1	COM0586801	<b>Excelente</b>
	Dumbría	Ézaro	Marítima	ES11100034M15034A1	COM0586851
Fene	Almieiras	Marítima	ES11100035M15035A1	COM0586881	<b>Boa</b>
	Coído	Marítima	ES11100035M15035D1	COM0586871	<b>Excelente</b>
	Maniños	Marítima	ES11100035M15035B1	COM0586901	<b>Excelente</b>
	Río Sandeu	Marítima	ES11100035M15035E1	COM0586861	<b>Excelente</b>
Ferrol	A Fragata	Marítima	ES11100036M15036G1	COM0586941	<b>Excelente</b>
	A Graña	Marítima	ES11100036M15036E1	COM0586991	<b>Boa</b>
	Caranza	Marítima	ES11100036M15036N1	COM0587011	<b>Excelente</b>
	Cariño	Marítima	ES11100036M15036F1	COM0586971	<b>Excelente</b>
	Doniños	Marítima	ES11100036M15036A1	COM0586961	<b>Excelente</b>
	Esmelle	Marítima	ES11100036M15036H1	COM0587031	<b>Excelente</b>
	O Vilar - Ferrol	Marítima	ES11100036M15036I1	COM0587021	<b>Excelente</b>
	Pareixal (Covas)	Marítima	ES11100036M15036C1	COM0586931	<b>Excelente</b>
	Ponzos	Marítima	ES11100036M15036K1	COM0586911	<b>Excelente</b>
	San Filipe	Marítima	ES11100036M15036L1	COM0586981	<b>Excelente</b>
	San Xurxo	Marítima	ES11100036M15036B1	COM0586951	<b>Excelente</b>
	Santa Comba	Marítima	ES11100036M15036J1	COM0586921	<b>Excelente</b>
	Fisterra	Corveiro	Marítima	ES11100037M15037D1	COM0587041
Langosteira		Marítima	ES11100037M15037B1	COM0587061	<b>Excelente</b>
Ribeira		Marítima	ES11100037M15037C1	COM0587051	<b>Excelente</b>
Sardiñeiro		Marítima	ES11100037M15037E1	COM0587071	<b>Excelente</b>
A Laracha	Caión dereita	Marítima	ES11100041M15041A1	COM0587141	<b>Excelente</b>
	Caión esquerda	Marítima	ES11100041M15041A2	COM0587131	<b>Excelente</b>

Concello	Zona de baño - Punto de mostraxe	Tipo de auga	Código PM Eurostat	Nº RABG	Clasificación sanitaria
Laxe	Arnado - Boaña - Traba	Marítima	ES11100040M15040C1	COM0587111	<b>Excelente</b>
	Laxe centro	Marítima	ES11100040M15040A1	COM0587081	<b>Excelente</b>
	Laxe esquerda	Marítima	ES11100040M15040A2	COM0587091	<b>Excelente</b>
	Soesto	Marítima	ES11100040M15040D1	COM0587101	<b>Excelente</b>
	Traba	Marítima	ES11100040M15040B1	COM0587121	<b>Excelente</b>
Malpica de Bergantiños	Praia de Seiruga	Marítima	ES11100043M15043B1	COM0451101	<b>Excelente</b>
	Praia Maior	Marítima	ES11100043M15043A1	COM0587151	<b>Excelente</b>
Mañón	Bares	Marítima	ES11100044M15044B3	COM0587171	<b>Excelente</b>
	Esteiro - Mañón	Marítima	ES11100044M15044A1	COM0587181	<b>Excelente</b>
	Vilela	Marítima	ES11100044M15044C1	COM0587161	<b>Excelente</b>
Mazaricos	Río Beba - A Pontenova	Continental	ES11100045C15045A1	COC0587191	<b>Excelente</b>
Melide	Río Furelos	Continental	ES11100046C15046A1	COC0587201	<b>Insuficiente</b>
Miño	A Ribeira - Miño Pequena	Marítima	ES11100048M15048D1	COM0587261	<b>Excelente</b>
	Alameda	Marítima	ES11100048M15048A1	COM0587271	<b>Boa</b>
	Lago - Miño	Marítima	ES11100048M15048F1	COM0587221	<b>Excelente</b>
	Marín	Marítima	ES11100048M15048E1	COM0587221	<b>Excelente</b>
	Miño Grande dereita	Marítima	ES11100048M15048B3	COM0587251	<b>Boa</b>
	Miño Grande esquerda	Marítima	ES11100048M15048B1	COM0587241	<b>Excelente</b>
	Perbes - Andaío - Miño	Marítima	ES11100048M15048C2	COM0587211	<b>Excelente</b>
Mugardos	Bestarruza	Marítima	ES11100051M15051A1	COM1096291	<b>Excelente</b>
Muros	A Rocha	Marítima	ES11100053M15053S1	COM0587431	<b>Excelente</b>
	A Vouga	Marítima	ES11100053M15053M1	COM0587401	<b>Excelente</b>
	Agrocovo	Marítima	ES11100053M15053O1	COM0587511	<b>Excelente</b>
	Area Longa - Muros	Marítima	ES11100053M15053I1	COM0587481	<b>Excelente</b>
	Area Maior - Muros	Marítima	ES11100053M15053Ñ1	COM0587361	<b>Excelente</b>
	Bornalle	Marítima	ES11100053M15053J1	COM0587461	<b>Excelente</b>
	Lariño - Muros	Marítima	ES11100053M15053V1	COM0587341	<b>Excelente</b>
	Liñares	Marítima	ES11100053M15053R1	COM0587451	<b>Excelente</b>
	Medrón - Uía	Marítima	ES11100053M15053G1	COM0587531	<b>Excelente</b>
	O Cabo	Marítima	ES11100053M15053B1	COM0587411	<b>Excelente</b>
	O Espadanal	Marítima	ES11100053M15053F1	COM0587541	<b>Excelente</b>

Concello	Zona de baño - Punto de mostraxe	Tipo de auga	Código PM Eurostat	Nº RABG	Clasificación sanitaria
Muros	O Fogareiro	Marítima	ES11100053M15053N1	COM0587371	<b>Excelente</b>
	O Portiño do Maio	Marítima	ES11100053M15053F1	COM0587551	<b>Excelente</b>
	O Porto do Ancoradoiro	Marítima	ES11100053M15053D1	COM0587351	<b>Excelente</b>
	Parameán	Marítima	ES11100053M15053A1	COM0587521	<b>Excelente</b>
	Reimúndez	Marítima	ES11100053M15053P1	COM0587491	<b>Excelente</b>
	San Francisco centro	Marítima	ES11100053M15053C1	COM0587381	<b>Excelente</b>
	San Francisco esquerda	Marítima	ES11100053M15053C2	COM0587391	<b>Excelente</b>
	Seixal - Area do Medio	Marítima	ES11100053M15053Q1	COM0587471	<b>Excelente</b>
	Somorto	Marítima	ES11100053M15053H1	COM0587501	<b>Excelente</b>
	Ventín - O Salto	Marítima	ES11100053M15053X5	COM0587441	<b>Excelente</b>
Muxía	A Cruz - Muxía	Marítima	ES11100052M15052A1	COM0587311	<b>Excelente</b>
	Area Maior - Muxía	Marítima	ES11100052M15052B1	COM0587291	<b>Excelente</b>
	Espiñeirido - Muxía	Marítima	ES11100052M15052F1	COM0587301	<b>Excelente</b>
	Lourido - Muxía	Marítima	ES11100052M15052E1	COM0587321	<b>Excelente</b>
	Nemiña	Marítima	ES11100052M15052D1	COM0587331	<b>Excelente</b>
	O Lago - Muxía	Marítima	ES11100052M15052C1	COM0587281	<b>Excelente</b>
Neda	Río Castro - A Ponte da Cobeluda	Continental	ES11100055C15055A1	COC0587561	<b>Excelente</b>
Noia	Boa Grande	Marítima	ES11100057M15057A1	COM0587591	<b>Excelente</b>
	Boa Pequena	Marítima	ES11100057M15057D1	COM0587581	<b>Excelente</b>
Oleiros	Bastiaqueiro	Marítima	ES11100058M15058B3	COM0587641	<b>Excelente</b>
	Espiñeiro - Oleiros	Marítima	ES11100058M15058F1	COM0587601	<b>Excelente</b>
	Mera	Marítima	ES11100058M15058H3	COM0587611	<b>Excelente</b>
	Naval - Santa Cruz	Marítima	ES11100058M15058E1	COM0587621	<b>Excelente</b>
	Santa Cristina dereita	Marítima	ES11100058M15058A2	COM0587651	<b>Excelente</b>
	Santa Cristina desaugadoiro do río	Marítima	ES11100058M15058A1	COM0587661	<b>Excelente</b>
Ortigueira	A Concha - Ortigueira	Marítima	ES11100061M15061B1	COM0587691	<b>Excelente</b>
	Bimbieiro	Marítima	ES11100061M15061D1	COM0587671	<b>Excelente</b>
	Morouzos	Transición	ES11100061M15061A1	COM0587701	<b>Excelente</b>
	Santo Antonio	Marítima	ES11100061M15061C1	COM0587681	<b>Excelente</b>
Outes	Broña	Marítima	ES11100062M15062A1	COM0587711	<b>Excelente</b>
Pino (O)	Río Tambre - A Tarroeira dereita	Continental	ES11100066C15066A2	COC0587741	<b>Boa</b>
	Río Tambre - A Tarroeira esquerda	Continental	ES11100066C15066A1	COC0587731	<b>Boa</b>

Concello	Zona de baño - Punto de mostraxe	Tipo de auga	Código PM Eurostat	Nº RABG	Clasificación sanitaria
Pobra do Caramiñal (A)	A Barca	Marítima	ES11100067M15067F1	COM0587751	<b>Excelente</b>
	A Corna – A Pobra do Caramiñal	Marítima	ES11100067M15067C1	COM0587761	<b>Excelente</b>
	Areal	Marítima	ES11100067M15067A1	COM0587791	<b>Excelente</b>
	Illa	Marítima	ES11100067M15067E1	COM0587771	<b>Excelente</b>
	Lombiña	Marítima	ES11100067M15067B4	COM0587781	<b>Excelente</b>
	Raposiños	Marítima	ES11100067M15067D1	COM0587801	<b>Excelente</b>
Ponteceso	A Ermida	Marítima	ES11100068M15068E1	COM0587841	<b>Excelente</b>
	Arnela - Ponteceso	Marítima	ES11100068M15068C1	COM0587821	<b>Excelente</b>
	Balarés	Marítima	ES11100068M15068A1	COM0587851	<b>Excelente</b>
	Niñóns	Marítima	ES11100068M15068F1	COM0587811	<b>Excelente</b>
	Osmo	Marítima	ES11100068M15068D1	COM0587831	<b>Excelente</b>
Pontedeume	Insua	Marítima	ES11100069M15069D1	COM0587881	<b>Excelente</b>
	Perbes - Andaío - Pontedeume	Marítima	ES11100069M15069B1	COM0587891	<b>Excelente</b>
	Sopazos	Marítima	ES11100069M15069E1	COM0587901	<b>Insuficiente</b>
Pontes de García Rodríguez (As)	Encoro da Ribeira	Continental	ES11100070C15070A1	COC0587911	<b>Excelente</b>
	Praia do Lago	Continental	ES11100070C15070C1	COC0693301	<b>Excelente</b>
Porto do Son	A Agueira dereita	Marítima	ES11100071M15071D2	COM0588011	<b>Excelente</b>
	A Agueira esquerda	Marítima	ES11100071M15071D1	COM0588001	<b>Excelente</b>
	A Gafa	Marítima	ES11100071M15071N1	COM0587961	<b>Excelente</b>
	A Ornanda	Marítima	ES11100071M15071F3	COM0587951	<b>Excelente</b>
	A Telleira	Marítima	ES11100071M15071Ñ1	COM0587941	<b>Excelente</b>
	A Vila	Marítima	ES11100071M15071P1	COM0587931	<b>Excelente</b>
	Area Longa – Porto do Son	Marítima	ES11100071M15071K1	COM0588051	<b>Excelente</b>
	Arnela - Fonferrón	Marítima	ES11100071M15071Q3	COM0588041	<b>Excelente</b>
	As Furnas	Marítima	ES11100071M15071H1	COM0588091	<b>Excelente</b>
	Cabeiro	Marítima	ES11100071M15071C1	COM0588021	<b>Excelente</b>
	Coira dereita	Marítima	ES11100071M15071E2	COM0587981	<b>Excelente</b>
	Coira esquerda	Marítima	ES11100071M15071E1	COM0587971	<b>Excelente</b>
	Espiñeirido– Porto do Son	Marítima	ES11100071M15071G1	COM0588101	<b>Excelente</b>
	O Dique	Marítima	ES11100071M15071O1	COM0588061	<b>Excelente</b>
	O Pozo	Marítima	ES11100071M15071M1	COM05887991	<b>Excelente</b>
	Queiruga	Marítima	ES11100071M15071J1	COM0588071	<b>Excelente</b>
	Río Sieira	Marítima	ES11100071M15071I1	COM0588081	<b>Excelente</b>

Concello	Zona de baño - Punto de mostraxe	Tipo de auga	Código PM Eurostat	Nº RABG	Clasificación sanitaria
Porto do Son	Suigrexa	Marítima	ES11100071M15071B1	COM0588031	Excelente
	A Torre	Marítima	ES11100072M15072B1	COM0588111	Excelente
Rianxo	As Cunchas	Transición	ES11100072M15072C1	COM0588131	Excelente
	Tanxil	Transición	ES11100072M15072A1	COM0588121	Excelente
Ribeira	A Ameixida	Marítima	ES11100073M15073J1	COM0588221	Excelente
	A Corna - Ribeira	Marítima	ES11100073M15073O1	COM0588291	Excelente
	A Muralla	Marítima	ES11100073M15073N1	COM0588191	Excelente
	Area Secada	Marítima	ES11100073M15073L1	COM0588241	Excelente
	Balieiros	Marítima	ES11100073M15073Ñ1	COM0588141	Excelente
	Baluarte	Marítima	ES11100073M15073P1	COM0588271	Excelente
	Castiñeiras	Marítima	ES11100073M15073R1	COM0597521	Excelente
	Catía - Castro	Marítima	ES11100073M15073Q3	COM0588201	Excelente
	Coroso	Marítima	ES11100073M15073B3	COM0588251	Excelente
	Corrubedo	Marítima	ES11100073M15073G1	COM0588161	Excelente
	Mosqueiros	Marítima	ES11100073M15073K1	COM0588211	Excelente
	O Porto -Ribeira	Marítima	ES11100073M15073I1	COM0588281	Excelente
	O Prado	Marítima	ES11100073M15073H1	COM0588151	Excelente
	O Touro	Marítima	ES11100073M15073D1	COM0588231	Excelente
	O Vilar – Ribeira centro	Marítima	ES11100073M15073F1	COM0588171	Excelente
O Vilar – Ribeira esquerda	Marítima	ES11100073M15073F2	COM0588181	Excelente	
Río Azor	Marítima	ES11100073M15073A1	COM0588261	Excelente	
Rois	Río Rois - Seira	Continental	ES11100074C15074A1	COC0588301	Suficiente
Sada	Arnela - Sada	Marítima	ES11100075M15075F1	COM0588331	Excelente
	Cirro	Marítima	ES11100075M15075A1	COM0588351	Excelente
	Morazón	Marítima	ES11100075M15075D1	COM0588361	Excelente
	Sada Delicias	Marítima	ES11100075M15075G1	COM0588321	Boa
	Sada Nova	Marítima	ES11100075M15075H3	COM0588311	Excelente
	San Pedro - Sada	Marítima	ES11100075M15075B1	COM0588341	Excelente
Trazo	Río Tambre - Chaián	Continental	ES11100086C15086A1	COC0588371	Insuficiente
Valdoviño	A Frouxeira	Marítima	ES11100087M15087B1	COM0588411	Excelente
	Baleo	Marítima	ES11100087M15087E1	COM0588391	Excelente
	Campelo - Valdoviño	Marítima	ES11100087M15087C1	COM0588441	Excelente
	Meirás	Marítima	ES11100087M15087A1	COM0588431	Excelente
	Mourillá - Os Botes	Marítima	ES11100087M15087G1	COM0588421	Excelente
	Pantín	Marítima	ES11100087M15087D1	COM0588401	Excelente
	Vilarrube	Marítima	ES11100087M15087F1	COM0588381	Excelente

				Provincia de Lugo	
Concello	Zona de baño - Punto de mostraxe	Tipo de auga	Código PM Eurostat	Nº RABG	Clasificación sanitaria
Baralla	Río Neira - Baralla	Continental	ES11200901C27901A2	LUC0589141	<b>*Boa</b>
Barreiros	Acantilado - Remior	Marítima	ES11200005M27005B1	LUM0588541	<b>Excelente</b>
	Altar	Marítima	ES11200005M27005A1	LUM0588561	<b>Excelente</b>
	Arealonga - Barreiros	Marítima	ES11200005M27005D1	LUM0588501	<b>Excelente</b>
	As Pasadas	Marítima	ES11200005M27005E1	LUM0588511	<b>Excelente</b>
	Coto	Marítima	ES11200005M27005F1	LUM0588571	<b>Excelente</b>
	Fontela - Valea	Marítima	ES11200005M27005C1	LUM0588531	<b>Excelente</b>
	Lóngara	Marítima	ES11200005M27005G1	LUM0588521	<b>Excelente</b>
	San Bartolo	Marítima	ES11200005M27005H1	LUM0588551	<b>**Sen clasificar</b>
Begonte	Río Ladra	Continental	ES11200007C27007A1	LUC0588581	<b>Excelente</b>
Burela	A Marosa	Marítima	ES11200902M27902A1	LUM0589161	<b>Excelente</b>
	O Cantiño	Marítima	ES11200902M27902C1	LUM0589181	<b>Excelente</b>
	O Portelo	Marítima	ES11200902M27902B1	LUM0589171	<b>Excelente</b>
	Ril	Marítima	ES11200902M27902D1	LUM0589151	<b>Excelente</b>
Castro de Rei	Río Azúmara	Continental	ES11200010C27010A1	LUC0588591	<b>Excelente</b>
Cervo	Caosa	Marítima	ES11200013M27013C1	LUM0588611	<b>Excelente</b>
	Cubelas	Marítima	ES11200013M27013B1	LUM0588621	<b>Excelente</b>
	O Torno	Marítima	ES11200013M27013A1	LUM0588631	<b>Excelente</b>
	Rueta	Marítima	ES11200013M27013D1	LUM0588601	<b>Boa</b>
Chantada	Encoro de Sangoñedo	Continental	ES11200016C27016B1	LUC0588661	<b>Boa</b>
Corgo (O)	Río Chamoso	Continental	ES11200014C27014A1	LUC0588641	<b>Excelente</b>
Cospeito	Río Miño - Xustás	Continental	ES11200015C27015A1	LUC0588651	<b>Excelente</b>
Foz	A Rapadoira	Marítima	ES11200019M27019E1	LUM0588681	<b>Excelente</b>
	Arealonga - Foz	Marítima	ES11200019M27019B1	LUM0588731	<b>Excelente</b>
	Areoura - Area Brava	Marítima	ES11200019M27019A1	LUM0588761	<b>Excelente</b>
	As Polas	Marítima	ES11200019M27019G1	LUM0588741	<b>Excelente</b>
	Llas	Marítima	ES11200019M27019D1	LUM0588691	<b>Excelente</b>
	Os Xuncos	Marítima	ES11200019M27019H1	LUM0588751	<b>Excelente</b>
	Pampillosa	Marítima	ES11200019M27019F1	LUM0588721	<b>Boa</b>
	Peizás	Marítima	ES11200019M27019C1	LUM0588701	<b>Excelente</b>
	Tupide	Marítima	ES11200019M27019I1	LUM0588711	<b>Boa</b>
Guitiriz	Río Escádebas - Os Sete Muíños	Continental	ES11200022C27022A1	LUC0588771	<b>Excelente</b>

(\*) O número de datos cos que se calculou a clasificación sanitaria é inferior a 16 mostrax.

(\*\*) Nas tempadas 2021, 2022 e 2023 non se recolleron mostrax por estar pechado temporalmente o acceso.

Concello	Zona de baño - Punto de mostraxe	Tipo de auga	Código PM Eurostat	Nº RABG	Clasificación sanitaria
Incio (O)	Río Cabe – Área recreativa da Fervenza	Continental	ES11200024C27024A1	LUC1182641	<b>*Insuficiente</b>
Láncara	Río Neira – Área recreativa da Pobra de San Xiao	Continental	ES11200026C27026A1	LUC0106481	<b>Excelente</b>
Lugo	Río Miño – Club Fluvial	Continental	ES11200028C27028A3	LUC0588851	<b>Excelente</b>
Mondoñedo	Río Tronceda - Coto da Recadeira	Continental	ES11200030C27030A1	LUC0588781	<b>Excelente</b>
Navia de Suarna	Río Navia	Continental	ES11200034C27034A1	LUC0588891	<b>Boa</b>
Outeiro de Rei	Río Miño - Santa Isabel	Continental	ES11200039C27039A1	LUC0588901	<b>Boa</b>
Rábade	Río Miño – Ponte de Ferro	Continental	ES11200056C27056A1	LUC1171741	<b>*Excelente</b>
Ribadeo	As Catedrais	Marítima	ES11200051M27051A1	LUM0589001	<b>Excelente</b>
	Esteiro - Ribadeo	Marítima	ES11200051M27051D1	LUM0588991	<b>Excelente</b>
	O Cargadeiro	Marítima	ES11200051M27051G2	LUM0588961	<b>Excelente</b>
	Os Bloques	Transición	ES11200051M27051C1	LUM0588951	<b>Excelente</b>
	Os Castros - Illas	Marítima	ES11200051M27051B1	LUM0588981	<b>Excelente</b>
	Rocas Brancas	Marítima	ES11200051M27051E1	LUM0588971	<b>Excelente</b>
Saviñao (O)	Río Miño - Praia da Cova	Continental	ES11200058C27058A1	LUC0589031	<b>Excelente</b>
Vicedo (O)	Abrela	Marítima	ES11200064M27064D1	LUM0589041	<b>Excelente</b>
	Areagrande	Marítima	ES11200064M27064C1	LUM0589051	<b>Excelente</b>
	Arealonga – O Vicedo	Marítima	ES11200064M27064A1	LUM0589071	<b>Excelente</b>
	Caolín	Marítima	ES11200064M27064F1	LUM0589081	<b>Excelente</b>
	Vidreiro	Marítima	ES11200064M27064E1	LUM0589091	<b>Excelente</b>
	Xilloi	Marítima	ES11200064M27064B1	LUM0589061	<b>Excelente</b>
Viveiro	Area	Marítima	ES11200066M27066C1	LUM0589101	<b>Excelente</b>
	Covas dereita	Marítima	ES11200066M27066B1	LUM0589121	<b>Excelente</b>
	Covas esquerda	Marítima	ES11200066M27066B2	LUM0589111	<b>Excelente</b>
	Sacido	Marítima	ES11200066M27066A1	LUM0589131	<b>***Sen clasificar</b>
Xove	Esteiro - Xove	Marítima	ES11200025M27025A1	LUM0588821	<b>Excelente</b>
	Lago - Xove	Marítima	ES11200025M27025B1	LUM0588791	<b>Excelente</b>
	Morás	Marítima	ES11200025M27025D1	LUM0588801	<b>Excelente</b>
	Portocelo - Xove	Marítima	ES11200025M27025C1	LUM0588811	<b>Excelente</b>

(\*) O número de datos cos que se calculou a clasificación sanitaria é inferior a 16 mostrax.

(\*\*\*) Nas tempadas 2020, 2021, 2022 e 2023 non se recolleron mostrax por estar pechado temporalmente o acceso.

## Provincia de Ourense

Concello	Zona de baño - Punto de mostraxe	Tipo de auga	Código PM Eurostat	Nº RABG	Clasificación sanitaria
Avión	Río Valderías	Continental	ES11300004C32004A1	OUC0589211	<b>Excelente</b>
Bande	Encoro das Conchas - Portoquintela	Continental	ES11300006C32006A1	OUC0589231	<b>Excelente</b>
Barco de Valdeorras (O)	Río Sil - O Barco de Valdeorras	Continental	ES11300009C32009A1	OUC0589241	<b>Excelente</b>
Beariz	Río Magros	Continental	ES11300011C32011A1	OUC0589251	<b>Excelente</b>
	Río Tioira - Doade	Continental	ES11300011C32011B1	OUC0589261	<b>Excelente</b>
Carballada de Valdeorras	Río Sil - Piscinas fluviais da Louxeira	Continental	ES11300017C32017A1	OUC1115641	<b>Excelente</b>
Castrelo de Miño	Encoro de Castrelo -Parque Náutico	Continental	ES11300022C32022A1	OUC0589291	<b>Excelente</b>
	Río Miño - O Ribeiriño	Continental	ES11300022C32022B1	OUC0597451	<b>Excelente</b>
Castro Caldelas	Río Edo - Caldelas	Continental	ES11300023C32023A1	OUC0589301	<b>Boa</b>
Chandrea de Queixa	Encoro de Cardiego	Continental	ES11300029C32029B1	OUC0589321	<b>Excelente</b>
	Río Rabal	Continental	ES11300029C32029A1	OUC0589311	<b>Excelente</b>
Entrimo	Río Casal - As Perdices	Continental	ES11300030C32030A1	OUC0589331	<b>Excelente</b>
Gudiña (A)	Río Ribeira	Continental	ES11300034C32034A1	OUC0589341	<b>Excelente</b>
Laza	Río Cabras - Regueiro Seco	Continental	ES11300039C32039A1	OUC0589351	<b>Suficiente</b>
	Río Cabras - Correchoso	Continental	ES11300039C32039B1	OUC1162211	<b>Excelente</b>
	Río Carraxó - Soutelo Verde	Continental	ES11300039C32039C1	OUC1162221	<b>*Suficiente</b>
Muíños	Encoro das Conchas - O Corgo - A Rola	Continental	ES11300051C32051A1	OUC0589371	<b>Excelente</b>
Ourense	Río Miño - A Antena	Continental	ES11300054C32054A1	OUC0589381	<b>Excelente</b>
Veiga (A)	Encoro de Prada - O Coiñedo	Continental	ES11300083C32083B1	OUC0106551	<b>Excelente</b>
	Encoro de Prada - Os Franceses	Continental	ES11300083C32083A1	OUC0589401	<b>Excelente</b>
Verín	Río Támeiga	Continental	ES11300085C32085A1	OUC0589411	<b>Boa</b>
Vilariño de Conso	Río Cenza - O Marcolongo	Continental	ES11300092C32092A1	OUC0589431	<b>Boa</b>

(\*) O número de datos cos que se calculou a clasificación sanitaria é inferior a 16 mostrax.

## Provincia de Pontevedra

Concello	Zona de baño - Punto de mostraxe	Tipo de auga	Código PM Eurostat	Nº RABG	Clasificación sanitaria
Baiona	A Barbeira	Marítima	ES11400003M36003B1	POM0589471	Excelente
	A Concheira	Marítima	ES11400003M36003A1	POM0589491	Excelente
	A Ladeira	Marítima	ES11400003M36003E1	POM0589441	Excelente
	A Ribeira - Baiona	Marítima	ES11400003M36003D1	POM0589461	Excelente
	Dos Frades	Marítima	ES11400003M36003C1	POM0589481	Excelente
	Santa Marta	Marítima	ES11400003M36003F1	POM0589451	Excelente
Bueu	Agrelo	Marítima	ES11400004M36004I1	POM0589531	Excelente
	Area de Bon	Marítima	ES11400004M36004A1	POM0589611	Excelente
	Area dos Cans (Illa de Ons)	Marítima	ES11400004M36004O1	POM0589631	Excelente
	Banda do Río	Marítima	ES11400004M36004Q1	POM0652301	Excelente
	Beluso	Marítima	ES11400004M36004E1	POM0589571	Excelente
	Canexol (Illa de Ons)	Marítima	ES11400004M36004P1	POM0589621	Excelente
	Dorna (Illa de Ons)	Marítima	ES11400004M36004Ñ1	POM0589501	Excelente
	Lagos	Marítima	ES11400004M36004B1	POM0589601	Excelente
	Lapamán	Marítima	ES11400004M36004K1	POM0589511	Excelente
	Loureiro	Marítima	ES11400004M36004H1	POM0589541	Excelente
	Melide (Illa de Ons)	Marítima	ES11400004M36004N1	POM0589641	Excelente
	Mourisca	Marítima	ES11400004M36004C1	POM0589591	Excelente
	Pescadoira	Marítima	ES11400004M36004L1	POM0589561	Excelente
	Petís	Marítima	ES11400004M36004M1	POM0589551	Excelente
	Portomaior	Marítima	ES11400004M36004J1	POM0589521	Excelente
	Tuia	Marítima	ES11400004M36004D1	POM0589581	Excelente
Cambados	A Torre San Sadurniño	Transición	ES11400006M36006C1	POM0589701	Excelente
	O Facho	Transición	ES11400006M36006E1	POM0589661	Excelente
	Saíñas - Cambados	Transición	ES11400006M36006B1	POM0589671	Excelente
	San Tomé	Transición	ES11400006M36006A1	POM0589681	Excelente
Cangas	Areabrava	Marítima	ES11400008M36008F1	POM0589781	Excelente
	Areacova	Marítima	ES11400008M36008G1	POM0589731	Excelente
	Areamilla	Marítima	ES11400008M36008H1	POM0589821	Excelente
	Arneles	Marítima	ES11400008M36008I1	POM0589751	Excelente
	Barra	Marítima	ES11400008M36008C1	POM0589801	Excelente
	Castiñeira	Marítima	ES11400008M36008L1	POM0589771	Excelente
	Francón	Marítima	ES11400008M36008N1	POM0589721	Excelente
	Liméns	Marítima	ES11400008M36008B1	POM0589811	Excelente

Concello	Zona de baño - Punto de mostraxe	Tipo de auga	Código PM Eurostat	Nº RABG	Clasificación sanitaria
Cangas	Melide	Marítima	ES11400008M36008K1	POM0589791	<b>Excelente</b>
	Menduíña	Marítima	ES11400008M36008E1	POM0589711	<b>Excelente</b>
	Nerga	Marítima	ES11400008M36008J1	POM0589841	<b>Excelente</b>
	Pinténs	Marítima	ES11400008M36008M1	POM0589761	<b>Excelente</b>
	Rodeira	Marítima	ES11400008M36008A1	POM0589831	<b>Excelente</b>
	Salgueirón	Marítima	ES11400008M36008Ñ1	POM0589851	<b>Excelente</b>
	Vilariño	Marítima	ES11400008M36008D1	POM0589741	<b>Excelente</b>
Catoira	Río Ulla - Peirao (paseo marítimo)	Transición	ES11400010M36010A2	POM0589861	<b>Insuficiente</b>
Cerdedo-Cotobade	Río Alfofrei - Carballedo	Continental	ES11400012C36012A1	POC0589871	<b>Excelente</b>
	Río Alfofrei - Pozo Negro-Rebordelo	Continental	ES11400012C36012B1	POC0589881	<b>Boa</b>
	Río Alfofrei - Xesteira	Continental	ES11400012C36012D1	POC0107521	<b>Excelente</b>
	Río Cabanelas - Viascón	Continental	ES11400012C36012C1	POC0589891	<b>Excelente</b>
	Río Lérez - Calvelo	Continental	ES11400012C36012E1	POC1034991	<b>Excelente</b>
Covelo	Río Tea - Maceira	Continental	ES11400013C36013A1	POC0106571	<b>Excelente</b>
Estrada (A)	Río Liñares - Porta Pousada	Continental	ES11400017C36017A1	POC0107151	<b>Excelente</b>
	Río Ulla - A Praiña	Continental	ES11400017C36017B1	POC1195231	<b>*Excelente</b>
Grove (O)	A Barcela	Marítima	ES11400022M36022Ñ1	POM0589961	<b>Excelente</b>
	A Barrosa	Marítima	ES11400022M36022E1	POM0590011	<b>Excelente</b>
	A Lanzada - O Grove	Marítima	ES11400022M36022A4	POM0590091	<b>Excelente</b>
	Area da Cruz	Marítima	ES11400022M36022C1	POM0590071	<b>Excelente</b>
	Area das Pipas	Marítima	ES11400022M36022O1	POM0589931	<b>Excelente</b>
	Area de Reboredo	Marítima	ES11400022M36022N1	POM0590101	<b>Excelente</b>
	Area Grande - O Grove	Marítima	ES11400022M36022H1	POM0589951	<b>Excelente</b>
	Barreiriño	Marítima	ES11400022M36022S1	POM0589971	<b>Excelente</b>
	Barreiro-Castiñeira	Marítima	ES11400022M36022F1	POM0589991	<b>Excelente</b>
	Burato da Londra	Marítima	ES11400022M36022L1	POM0590031	<b>Excelente</b>
	Con Negro	Marítima	ES11400022M36022R1	POM0590001	<b>Excelente</b>
	Farruco	Marítima	ES11400022M36022M1	POM0590021	<b>Excelente</b>
	Lavaxeira	Marítima	ES11400022M36022P1	POM0589921	<b>Excelente</b>

(\*) O número de datos cos que se calculou a clasificación sanitaria é inferior a 16 mostrax.

Concello	Zona de baño - Punto de mostraxe	Tipo de auga	Código PM Eurostat	Nº RABG	Clasificación sanitaria
Grove (O)	Mexilloeira	Marítima	ES11400022M36022I1	POM0589941	<b>Excelente</b>
	O Carreiro – O Grove	Marítima	ES11400022M36022G1	POM0589981	<b>Excelente</b>
	O Espiño	Marítima	ES11400022M36022D1	POM0590041	<b>Excelente</b>
	O Portiño – O Grove	Transición	ES11400022M36022T1	POM0590051	<b>Excelente</b>
	Ponte da Toxa	Transición	ES11400022M36022J1	POM0589901	<b>Excelente</b>
	Raeiros - Paxareiro	Marítima	ES11400022M36022B1	POM0590081	<b>Excelente</b>
	Rons	Marítima	ES11400022M36022Q1	POM0589911	<b>Excelente</b>
	Seixeliño	Marítima	ES11400022M36022K1	POM0590061	<b>Excelente</b>
Guarda (A)	A Armona	Transición	ES11400023M36023E1	POM1097891	<b>Excelente</b>
	A Lamiña	Transición	ES11400023M36023F1	POM1098131	<b>Excelente</b>
	Area Grande – A Guarda	Marítima	ES11400023M36023D1	POM0590111	<b>Excelente</b>
	O Carreiro – A Guarda	Marítima	ES11400023M36023B1	POM0590121	<b>Excelente</b>
	O Muíño	Transición	ES11400023M36023A1	POM0590131	<b>Excelente</b>
Illa de Arousa (A)	Area da Secada	Marítima	ES11400901M36901C1	POM0591331	<b>Excelente</b>
	Bao - Canteira	Marítima	ES11400901M36901E1	POM0591391	<b>Excelente</b>
	Cabodeiro	Marítima	ES11400901M36901D1	POM0591321	<b>Excelente</b>
	Camaxe - Bao	Marítima	ES11400901M36901A1	POM0591381	<b>Excelente</b>
	Conserrado- Salinas	Marítima	ES11400901M36901J2	POM0591341	<b>Excelente</b>
	Espiñeiro - A Illa de Arousa	Marítima	ES11400901M36901M1	POM11879211	<b>*Excelente</b>
	Lameira	Marítima	ES11400901M36901I1	POM0591351	<b>Excelente</b>
	Lavanqueira	Marítima	ES11400901M36901L2	POM0591371	<b>Excelente</b>
	Xastelas	Marítima	ES11400901M36901F1	POM0591361	<b>Excelente</b>
Lalín	Río Deza - Pozo de Boi	Continental	ES11400024C36024A1	POC0590141	<b>Excelente</b>
Lama (A)	Río Verdugo – A Lama	Continental	ES11400025C36025A1	POC0590151	<b>Excelente</b>
Marín	Aguete	Marítima	ES11400026M36026B1	POM0590181	<b>Excelente</b>
	Loira	Marítima	ES11400026M36026A1	POM0590191	<b>Boa</b>
	Mogor	Marítima	ES11400026M36026C1	POM0590171	<b>Excelente</b>
	Portocelo - Marín	Marítima	ES11400026M36026D1	POM0590161	<b>Excelente</b>
	Santo do Mar - A Coviña	Marítima	ES11400026M36026E1	POM0590201	<b>Excelente</b>
Moaña	A Borna	Marítima	ES11400029M36029D1	POM0590301	<b>Excelente</b>
	A Ribeira - Moaña	Marítima	ES11400029M36029I1	POM0590211	<b>Excelente</b>
	A Xunqueira	Marítima	ES11400029M36029A1	POM0590271	<b>Excelente</b>
	Areal de Fontexelo	Marítima	ES11400029M36029L1	POM0590321	<b>Excelente</b>

(\*) O número de datos cos que se calculou a clasificación sanitaria é inferior a 16 mostrax.

Concello	Zona de baño - Punto de mostraxe	Tipo de auga	Código PM Eurostat	Nº RABG	Clasificación sanitaria	
Moaña	Canaval	Marítima	ES11400029M36029K1	POM0590221	<b>Excelente</b>	
	Mosqueira	Marítima	ES11400029M36029G1	POM0590261	<b>Excelente</b>	
	Niño do Corvo	Marítima	ES11400029M36029J1	POM0590231	<b>Excelente</b>	
	O Cocho	Marítima	ES11400029M36029F1	POM0590281	<b>Excelente</b>	
	O Con	Marítima	ES11400029M36029B1	POM0590251	<b>Excelente</b>	
	O Porto - Moaña	Marítima	ES11400029M36029E1	POM0590291	<b>Excelente</b>	
	Sobreira	Marítima	ES11400029M36029H1	POM0590311	<b>Excelente</b>	
	Tirán - Videira	Marítima	ES11400029M36029C1	POM0590241	<b>Excelente</b>	
Mondariz	Río Tea - Cernadela	Continental	ES11400030C36030B1	POC0590341	<b>Excelente</b>	
	Río Tea - O Val	Continental	ES11400030C36030A3	POC0590331	<b>Boa</b>	
Nigrán	América	Marítima	ES11400035M36035A1	POM0590401	<b>Boa</b>	
	Area Fofa	Marítima	ES11400035M36035E1	POM0590371	<b>Excelente</b>	
	As Canas	Marítima	ES11400035M36035F1	POM0590351	<b>Excelente</b>	
	Madorra	Marítima	ES11400035M36035C1	POM0590381	<b>Excelente</b>	
	Panxón	Marítima	ES11400035M36035B1	POM0590391	<b>Excelente</b>	
	Patos	Marítima	ES11400035M36035D1	POM0590361	<b>Excelente</b>	
	Poio	A Canteira	Marítima	ES11400041M36041C1	POM0590511	<b>Excelente</b>
Area da Barca - Covelo		Marítima	ES11400041M36041O3	POM0590481	<b>Excelente</b>	
As Sinas		Marítima	ES11400041M36041L1	POM0590451	<b>Excelente</b>	
Cabeceira		Transición	ES11400041M36041B1	POM0590441	<b>Excelente</b>	
Campelo - Poio		Marítima	ES11400041M36041M1	POM0590431	<b>Excelente</b>	
Chancelas		Marítima	ES11400041M36041D1	POM0590501	<b>Excelente</b>	
Chancelas pequena		Marítima	ES11400041M36041I1	POM0590421	<b>Excelente</b>	
Fontemaioir		Marítima	ES11400041M36041G1	POM0590461	<b>Excelente</b>	
Laño		Marítima	ES11400041M36041F1	POM0590471	<b>Excelente</b>	
Lourido - Poio		Transición	ES11400041M36041A1	POM0590551	<b>Excelente</b>	
Ouriceira		Marítima	ES11400041M36041Ñ1	POM0590491	<b>Excelente</b>	
Padrón		Marítima	ES11400041M36041N1	POM0590521	<b>Boa</b>	
Raxó		Marítima	ES11400041M36041H1	POM0590441	<b>Boa</b>	
Xiorto		Marítima	ES11400041M36041K1	POM0590431	<b>Excelente</b>	
Ponte Caldelas		Río Verdugo - A Calzada	Continental	ES11400043C36043A1	POC0590591	<b>Excelente</b>
Pontearreas		Río Tea - A Freixa I	Continental	ES11400042C36042B1	POC0590561	<b>Suficiente</b>
	Río Tea - A Freixa II	Continental	ES11400042C36042C1	POC0590571	<b>Suficiente</b>	
	Río Tea - San Roque Os Remedios	Continental	ES11400042C36042D1	POC0590581	<b>Boa</b>	
Pontevedra	Río Lérez - Pontevedra	Transición	ES11400038M36038B1	POM0590411	<b>Insuficiente</b>	

Concello	Zona de baño - Punto de mostraxe	Tipo de auga	Código PM Eurostat	Nº RABG	Clasificación sanitaria
Pontevedra	Río Verdugo - Ponte Sampaio	Transición	ES11400038M36038A1	POM0106681	Excelente
Redondela	Arealonga - Redondela	Marítima	ES11400045M36045A1	POM0590631	Excelente
	Cesantes centro	Transición	ES11400045M36045B3	POM0590601	Excelente
	Cesantes dereita	Transición	ES11400045M36045B2	POM0590611	Excelente
	Rande	Marítima	ES11400045M36045C1	POM0590621	Excelente
Ribadumia	Río Umia - Cabanelas	Continental	ES11400046C36046A1	POC0590641	Excelente
Sanxenxo	A Lanzada - Sanxenxo	Marítima	ES11400051M36051S1	POM0590661	Excelente
	A Lapa	Marítima	ES11400051M36051Q1	POM0590671	Excelente
	A Nosa Señora da Lanzada	Marítima	ES11400051M36051J1	POM0590831	Excelente
	Agra	Marítima	ES11400051M36051M1	POM0590801	Excelente
	Areas dereita	Marítima	ES11400051M36051A2	POM0590791	Excelente
	Areas esquerda	Marítima	ES11400051M36051A1	POM0590781	Excelente
	Areas Gordas	Marítima	ES11400051M36051P1	POM0590681	Excelente
	Baltar	Marítima	ES11400051M36051R1	POM0590651	Excelente
	Bascuas	Marítima	ES11400051M36051N1	POM0590711	Excelente
	Canelas - Sanxenxo	Marítima	ES11400051M36051G1	POM0590741	Excelente
	Caneliñas	Marítima	ES11400051M36051F1	POM0590751	Excelente
	Espiñeiro - Sanxenxo	Marítima	ES11400051M36051L1	POM0590811	Excelente
	Foxos	Marítima	ES11400051M36051O1	POM0590691	Excelente
	Magor	Marítima	ES11400051M36051Ñ1	POM0590701	Excelente
	Montalvo	Marítima	ES11400051M36051I1	POM0590721	Excelente
	Pampaído	Marítima	ES11400051M36051T1	POM1205151	*Excelente
	Panadeira	Marítima	ES11400051M36051C1	POM0590771	Excelente
	Paxariñas	Marítima	ES11400051M36051H1	POM0590731	Excelente
	Pragueira	Marítima	ES11400051M36051K1	POM0590821	Excelente
	Silgar	Marítima	ES11400051M36051D3	POM0590761	Excelente
Soutomaior	Matilde	Transición	ES11400053M36053A1	POM0106861	Excelente
	Muxeira	Transición	ES11400053M36053B1	POM0106881	Excelente
	Xunqueira	Transición	ES11400053M36053C1	POM0106911	Excelente
Tomíño	Río Miño - Goián	Continental	ES11400054C36054A1	POC0590841	Excelente
Tui	Río Miño - Areeiros	Continental	ES11400055C36055A2	POC0590851	Excelente
	Río Miño - Penedo	Continental	ES11400055C36055B1	POC0590861	Excelente

(\*) O número de datos cos que se calculou a clasificación sanitaria é inferior a 16 mostrax.

Concello	Zona de baño - Punto de mostraxe	Tipo de auga	Código PM Eurostat	Nº RABG	Clasificación sanitaria
Vigo	A Sobreira	Marítima	ES11400057M36057S1	POM0591041	<b>Excelente</b>
	Argazada	Marítima	ES11400057M36057W1	POM0590961	<b>Excelente</b>
	Calzoa dereita-Foz	Marítima	ES11400057M36057F2	POM0590981	<b>Excelente</b>
	Calzoa esquerda	Marítima	ES11400057M36057F1	POM0590971	<b>Excelente</b>
	Canido	Marítima	ES11400057M36057C1	POM0591021	<b>Excelente</b>
	Carracido (Illas Cíes)	Marítima	ES11400057M36057P1	POM0591091	<b>Excelente</b>
	Carril	Marítima	ES11400057M36057Q1	POM0591101	<b>Excelente</b>
	Figueiras (Illas Cíes)	Marítima	ES11400057M36057O1	POM0591081	<b>Excelente</b>
	Fontañá	Marítima	ES11400057M36057E1	POM0590991	<b>Excelente</b>
	Fontes	Marítima	ES11400057M36057K1	POM0590911	<b>Excelente</b>
	Fortiñón	Marítima	ES11400057M36057A1	POM0591051	<b>Excelente</b>
	Mende	Marítima	ES11400057M36057U1	POM0591111	<b>Excelente</b>
	Mourisca	Marítima	ES11400057M36057M1	POM0590901	<b>Excelente</b>
	O Adro	Marítima	ES11400057M36057V1	POM0590881	<b>Excelente</b>
	O Portiño - Vigo	Marítima	ES11400057M36057R1	POM0591061	<b>Excelente</b>
	O Vao - Baluarte	Marítima	ES11400057M36057D1	POM0591001	<b>Excelente</b>
	Punta	Marítima	ES11400057M36057N1	POM0590871	<b>Excelente</b>
	Rodas (Illas Cíes)	Marítima	ES11400057M36057Ñ1	POM0591071	<b>Excelente</b>
	Samil centro	Marítima	ES11400057M36057H3	POM0590931	<b>Excelente</b>
	Samil dereita	Marítima	ES11400057M36057H4	POM0590951	<b>Excelente</b>
	Samil esquerda	Marítima	ES11400057M36057H2	POM0590941	<b>Excelente</b>
	Santa Baia	Marítima	ES11400057M36057L1	POM0590891	<b>Excelente</b>
	Tombo do Gato	Marítima	ES11400057M36057J1	POM0590921	<b>Excelente</b>
	Toralla	Marítima	ES11400057M36057T1	POM0591011	<b>Excelente</b>
	Xunqueiro	Marítima	ES11400057M36057B1	POM0591031	<b>Excelente</b>
	Vila de Cruces	Río Deza - Área Recreativa da Carixa	Continental	ES11400059C36059A1	POC0591141
Vilaboa	Areeiro	Transición	ES11400058M36058B1	POM0591121	<b>Excelente</b>
	Deilán	Transición	ES11400058M36058A1	POM0591131	<b>Excelente</b>
	Forno do Cal	Marítima	ES11400058M36058C1	POM0496461	<b>Excelente</b>
Vilagarcía de Arousa	A Concha - Vilagarcía de Arousa	Marítima	ES11400060M36060A1	POM0591161	<b>Boa</b>
	A Covacha	Marítima	ES11400060M36060F1	POM0496451	<b>Excelente</b>
	Campanario	Transición	ES11400060M36060C1	POM0591181	<b>Excelente</b>
	Canelas - Vilagarcía de Arousa	Marítima	ES11400060M36060D1	POM0591171	<b>Excelente</b>

Concello	Zona de baño - Punto de mostraxe	Tipo de auga	Código PM Eurostat	Nº RABG	Clasificación sanitaria
Vilagarcía de Arousa	Compostela	Marítima	ES11400060M36060B1	POM0591151	<b>Excelente</b>
	Preguntoiro	Marítima	ES11400060M36060E1	POM0591191	<b>Boa</b>
Vilanova de Arousa	As Patiñas	Marítima	ES11400061M36061B3	POM0591301	<b>Excelente</b>
	As Sinas - Pozo de Mar	Marítima	ES11400061M36061Q3	POM0591211	<b>Excelente</b>
	Cabalgada	Marítima	ES11400061M36061J1	POM0591281	<b>Excelente</b>
	Castelete	Marítima	ES11400061M360361I1	POM0591291	<b>Excelente</b>
	Con da Mina	Marítima	ES11400061M36061L1	POM0591251	<b>Excelente</b>
	Corón - Borreiros	Marítima	ES11400061M36061O1	POM0591201	<b>Excelente</b>
	Igrexa - Braña	Marítima	ES11400061M36061P3	POM0591241	<b>Excelente</b>
	Mosqueiro - Poza da Vila	Marítima	ES11400061M36061R3	POM0591221	<b>Excelente</b>
	O Bornal - O Fuciño do Porco	Marítima	ES11400061M36061A1	POM0591231	<b>Excelente</b>
	O Terrón	Marítima	ES11400061M36061C3	POM0591261	<b>Excelente</b>
	Pasaxe - O Bote	Marítima	ES11400061M36061K1	POM0591271	<b>Excelente</b>





### Anexo III **Anexo III. Sección II do Rexistro de Augas de Baño de Galicia: augas de baño en avaliación (será a clasificación sanitaria vixente para a tempada 2024)**

As augas de baño que se controlaron na tempada 2023, pertencentes á Sección II do Rexistro de Augas de Baño de Galicia (augas de baño en avaliación), enuméranse nas táboas II.1 e II.2.

A avaliación sanitaria calculouse cos datos dispoñibles de cada auga de baño, polo que estes resultados deben interpretarse con carácter provisional.


De cara á próxima tempada de baño, estudarase a inclusión na sección I do Rexistro de Augas de Baño de Galicia (augas de baño incluídas no Censo de Zonas de Augas de Baño) das augas de baño que obtiveron unha avaliación excelente e boa. Tamén é necesario estudar as causas polas que algunhas augas de baño obteñen avaliación insuficiente e que os concellos adopten as medidas oportunas para mellorar a calidade destas augas de baño.

**Táboa II.1.** Augas de baño continentais incluídas na Sección II do RABG na tempada 2023

Provincia	Concello	Zona de baño- Punto de mostraxe	Nº RABG	Clasificación sanitaria
Ourense	Laza	Río Támega - Tamicelas	OUC1162232	Boa
Pontevedra	Agolada	Encoro de Portodemouros- Área recreativa de Brocos	POC1244522	Excelente

**Táboa II.2.** Augas de baño marítimas incluídas na Sección II do RABG na tempada 2023

Provincia	Concello	Zona de baño- Punto de mostraxe	Nº RABG	Clasificación sanitaria
A Coruña	Boiro	Peralto	COM0586352	Boa
	Camariñas	Area da Vila	COM0586502	Excelente
		Camelle	COM0586472	Insuficiente
	Coruña (A)	O Parrote	COM1228732	Excelente
	Ferrol	A Cabana	COM0587002	Boa
	Oleiros	Santa Cruz Porto	COM0587632	Insuficiente
Pontevedra	Sanxenxo	Carabuxeira	POC1205142	Insuficiente



## Anexo IV Augas de baño con clasificación sanitaria insuficiente nas seccións I e II do Rexistro de Augas de Baño de Galicia

Na tempada 2023, na sección I do RABG seis augas de baño (3 continentais e 3 marítimas) obtiveron clasificación sanitaria insuficiente. Estas augas de baño resúmense nas táboas III.1 e III.2:

**Táboa III.1.** Augas de baño continentais da sección I do RABG con clasificación sanitaria anual insuficiente

Provincia	Concello	Zona de baño- Punto de mostraxe	Código PM Eurostat	Nº RABG
A Coruña	Melide	Río Furelos	ES11100046C15046A1	COC0587201
	Trazo	Río Tambre - Chaián	ES11100086C15086A1	COC0588371
Lugo	Incio (O)	Río Cabe – Área recreativa da Fervenza	ES11200024C27024A1	LUC1182641

**Táboa III.2.** Augas de baño marítimas da sección I do RABG con clasificación sanitaria anual insuficiente

Provincia	Concello	Zona de baño- Punto de mostraxe	Código PM Eurostat	Nº RABG
A Coruña	Pontedeume	Sopazos	ES11100069M15069B1	COM0587901
Pontevedra	Catoira	Río Ulla- Peirao (paseo marítimo)	ES11400010M36010A2	POM0589861
	Pontevedra	Río Lérez- Pontevedra	ES11400038M36038B1	POM0590411

Por outra banda, na tempada 2023, na sección II do RABG tres augas de baño marítimas obtiveron clasificación sanitaria insuficiente. Estas augas de baño resúmense na táboa IV:

**Táboa IV.** Augas de baño marítimas da sección II do RABG con clasificación sanitaria anual insuficiente

Provincia	Concello	Zona de baño- Punto de mostraxe	Código PM Eurostat	Nº RABG
A Coruña	Camariñas	Camelle	COM0586472	COC0587201
	Oleiros	Santa Cruz Porto	COM0587632	COC0588371
Pontevedra	Sanxenxo	Carabuxeira	POM1205142	LUC1182641

Segundo a lexislación vixente, as autoridades competentes aplicarán as medidas necesarias para que todas as augas de baño sexan de calidade polo menos suficiente. Cando unha auga de baño sexa cualificada como insuficiente, a autoridade competente velará para que se adopten medidas de xestión axeitadas, que incluírán a prohibición do baño ou a recomendación de absterse deste para evitar a exposición dos bañistas á contaminación; a determinación das causas e motivos polos que non se acadara clasificación suficiente; a previsión, redución ou eliminación destas causas e, ademais, a comunicación á poboación desta información.

A Lei 8/2008, do 10 de xullo, de saúde de Galicia, indica no seu artigo 80 que é a administración local a competente no control sanitario do medio natural. Por este motivo, é necesario que os concellos fomenten urxentemente o establecemento de actuacións para mellorar a calidade da auga das zonas de baño con clasificación sanitaria insuficiente.



## Anexo V Sección III do Rexistro de Augas de Baño de Galicia: augas con prohibición permanente do baño

Nas táboas V.1 e V.2 móstranse as praias que pasaron á sección III do Rexistro de Augas de Baño de Galicia (augas con prohibición permanente do baño) por solicitude de baixa do concello correspondente, por existir unha manifesta perigosidade ou impracticabilidade para o uso da zona de augas de baño, así como aquelas que se eliminaron do censo oficial tras acadar unha clasificación sanitaria insuficiente durante cinco anos consecutivos e nas que existe, polo tanto, prohibición permanente do baño (aplicación do artigo 12.4 do Real decreto 1341/2007, do 11 de outubro, sobre a xestión da calidade das augas de baño).

**Táboa V.1.** Praias continentais incluídas na sección III do RABG

Provincia	Concello	Denominación da praia	Nº RABG
A Coruña	Brión	Río Tambre- Nináns	COC0586433
	Narón	Río Xuvia – Muíño do Pedroso	COC1118553
	Oza-Cesuras	Río Mendo- Área recreativa de Reboredo	COC0587723
	Pontes de García Rodríguez (As)	Río Eume	COC0587923
Lugo	Begonte	Río Parga – Praia fluvial de Baamonde	LUC1087313
	Guitiriz	Río Parga-Guitiriz	LUC0588783
	Pobra de Brollón (A)	Río Saa	LUC0588913
	Ribas de Sil	Río Sil - San Clodio	LUC0589013
	Ribeira de Piquín	Río Eo – Área recreativa de Chao de Pousadoiro	LUC1145013
	Sarria	Río Sarria – O Chanto	LUC0589023
Ourense	Baltar	Río Limia – O Caneiro	OUC0589223
	Bola (A)	Río Ourille – Área recreativa da Bola	OUC0589283
	Vilardevós	Río Arzoá	OUC0589423

Provincia	Concello	Denominación da praia	Nº RABG
Pontevedra	Arbo	Río Deva – San Xoán	POC1097023
		Río Miño - Estación	POC1097033
		Río Miño - Sela	POC1097053
	Valga	Río Ulla - Vilarello	POC106623

**Táboa V.2** Praias marítimas incluídas na sección III do RABG

Provincia	Concello	Denominación da praia	Nº RABG
A Coruña	Arteixo	Ría de Barrañán	COM0586253
	Cariño	A Concha - Cariño	COM0588483
	Cee	A Concha-Cee	COM0586743
		Lires	COM0586723
	Coruña (A)	O Portiño – A Coruña	COM0586783
	Fene	Barallobre	COM0586893
	Muros	A Virxe do Camiño	COM0587423
	Noia	Testal-Taramancos	COM0587573
	Pontedeume	Centroña	COM0587863
Ver		COM0587873	
Lugo	Barreiros	Arealonga dereita - Barreiros	LUM1144743
	Burela	Penaoural	LUM0589193
	Viveiro	Celeiro	LUM1144853
Pontevedra	Sanxenxo	Nanín	POM0694133



Consellería  
de Sanidade

Saúde Pública

Informe

89

F



XUNTA  
DE GALICIA

CONSELLERÍA  
DE SANIDADE